

PROGRAM USUWANIA WYROBÓW ZAWIERAJĄCYCH AZBEST Z TERENU GMINY SZADEK NA LATA 2013-2032

Opracował:
Zakład Analiz Środowiskowych
Eko-precyzja

Dokument współfinansowany w ramach realizacji zadania wynikającego
z „Programu Oczyszczania Kraju z Azbestu na lata 2009-2032”

SZADEK 2013

SPIS TREŚCI:

1. Wstęp	3
1.1 Cel i zakres opracowania	3
2. Charakterystyka Gminy	5
2.1. Położenie	5
2.2. Demografia	6
2.3. Formy ochrony przyrody.....	7
2.4. Klimat.....	9
3. Wiadomości ogólne o azbecie	10
3.1 Budowa i rodzaje azbestu	10
3.2 Właściwości i zastosowanie azbestu.....	11
3.3 Źródła narażenia na działanie azbestu.....	13
3.4 Wpływ azbestu na organizm człowieka.....	14
4. Postępowanie z materiałami zawierającymi azbest	15
4.1. Obowiązki i postępowanie właścicieli i zarządców przy użytkowaniu obiektów i terenów z wyrobami zawierającymi azbest.....	15
4.2. Obowiązki i postępowanie właścicieli i zarządców, przy usuwaniu wyrobów zawierających azbest z obiektów lub terenów	16
4.3. Obowiązki podmiotów gospodarczych zajmujących się usuwaniem materiałów zawierających azbest, postępowanie przy pracach przygotowawczych do usuwania wyrobów zawierających azbest	18
4.4. Warunki bezpiecznego usuwania wyrobów zawierających azbest	19
4.5. Transport i unieszkodliwianie odpadów zawierających azbest.....	23
4.6. Unieszkodliwianie odpadów zawierających azbest.....	25
5. Gospodarowanie wyrobami i odpadami zawierającymi azbest	26
5.1. Wyroby zawierające azbest.....	26
5.2 Sposób unieszkodliwiania wyrobów zawierających azbest.....	27
5.3. Harmonogram realizacji Programu.....	32
6. Koszty realizacji programu	34
6.1. Koszty usunięcia wszystkich wyrobów zawierających azbest.....	34
6.2. Koszty nowych pokryć dachowych i elewacji	36
7. Możliwości pozyskania środków finansowych na działania związane z usuwaniem azbestu	39
7.1. Narodowy i Wojewódzki Fundusz Ochrony Środowiska i Gospodarki Wodnej.	40
7.2. Bank Ochrony Środowiska S.A.	41
7.3. Regionalny Program Województwa Łódzkiego	42
8. Monitoring realizacji Programu	44
9. Streszczenie	45
10. Bibliografia	46

SPIS TABEL:

Tabela 1. Wskaźniki demograficzne na terenie Gminy Szadek (stan na rok 2012).....	6
Tabela 2. Pomniki przyrody na terenie Gminy Szadek.	8
Tabela 3. Charakterystyka właściwości fizykochemicznych wybranych odmian azbestu.....	11
Tabela 4. Składowiska odpadów zawierających azbest na terenie województwa łódzkiego. *	25
Tabela 5. Składowisko ogólnodostępne – Płoszów.	25
Tabela 6. Ilość wyrobów zawierających azbest znajdujących się na terenie Gminy Szadek.	27
Tabela 7. Wykaz podmiotów gospodarczych posiadających siedzibę na terenie województwa łódzkiego, prowadzących działalność związaną z unieszkodliwianiem azbestu, posiadających aktualne zezwolenia.	28
Tabela 8. Plan harmonogramu działań na lata 2013-2032	33
Tabela 9. Ceny związane z usuwaniem materiałów azbestowych z terenu Gminy Szadek.	34
Tabela 10. Uśrednione ceny związane z usuwaniem materiałów azbestowych z terenu Gminy Szadek.	35
Tabela 11. Szacowany, całkowity koszt usuwania materiałów zawierających azbest z terenu Gminy Szadek.....	35
Tabela 12. Ilość wyrobów zawierających azbest wraz z całkowitym kosztem ich usunięcia i unieszkodliwienia (teren Gminy Szadek).	36
Tabela 13. Cena nowego pokrycia dachowego (koszt materiału).....	36
Tabela 14. Cena nowego ocieplenia dachu (koszt materiału).	37
Tabela 15. Cena nowego ocieplenia ścian bocznych (koszt materiału).	38
Tabela 16. Koszty materiałów potrzebnych do zastąpienia materiałów zawierających azbest na terenie Gminy Szadek.	38

SPIS RYSUNKÓW:

Rysunek 1. Położenie Gminy Szadek na tle powiatu zduńskowolskiego.	5
Rysunek 2. Schemat procedury dotyczącej obowiązków i postępowania właścicieli i zarządców przy użytkowaniu obiektów i terenów z wyrobami zawierającymi azbest.	16
Rysunek 3. Schemat procedury dotyczącej obowiązków i postępowania właścicieli i zarządców przy usuwaniu wyrobów zawierających azbest z obiektów i terenów zlokalizowanych na terenie Gminy Szadek.....	17
Rysunek 4. Wzór oznakowania opakowań z odpadami zawierającymi azbest.	21
Rysunek 5. Schemat procedury dotyczącej prac polegających na usuwaniu wyrobów zawierających azbest, wytwarzania odpadów niebezpiecznych wraz z oczyszczaniem obiektu/terenu/instalacji.....	22
Rysunek 6. Schemat procedury dotyczącej przygotowania i transportu odpadów niebezpiecznych zawierających azbest.	24

1. Wstęp

W wyniku przyjęcia przez Sejm Rzeczypospolitej Polskiej Rezolucji z dnia 19 czerwca 1997 r. w sprawie programu wycofywania azbestu z gospodarki (M.P. Nr 38, poz. 373), powstał „Program usuwania azbestu i wyrobów zawierających azbest stosowanych na terytorium Polski”, który został przyjęty w 2002 roku. W lipcu roku 2009 powstał „Program Oczyszczania Kraju z Azbestu na lata 2009-2032”. Nowy program utrzymuje cele poprzedniego, tj.:

- usunięcie i unieszkodliwienie wyrobów zawierających azbest,
- minimalizacja negatywnych skutków zdrowotnych spowodowanych obecnością azbestu na terytorium kraju,
- likwidacja szkodliwego oddziaływania azbestu na środowisko.

„Program Oczyszczania Kraju z Azbestu na lata 2009-2032” określa także nowe zadania niezbędne do oczyszczenia kraju z azbestu w okresie 24 lat, wynikające ze zmian gospodarczych i społecznych, jakie nastąpiły m.in. w związku ze wstąpieniem Polski do Unii Europejskiej.

Usunięcie wyrobów zawierających azbest przyniesie korzyści społeczne, ekonomiczne i ekologiczne polegające na:

- zmniejszeniu emisji włókien azbestu do środowiska,
- uzyskaniu poprawy ochrony zdrowia mieszkańców,
- poprawie wyglądu zewnętrznego obiektów budowlanych i ich stanu technicznego.

Zapisy niniejszego Programu są zgodne z założeniami „Programu Oczyszczania Kraju z Azbestu na lata 2009-2032”.

1.1 Cel i zakres opracowania

Zgodnie z „Programem Oczyszczania Kraju z Azbestu na lata 2009-2032”, celem niniejszego Programu jest:

- usunięcie i unieszkodliwienie wyrobów zawierających azbest z terenu gminy do 2032 roku,
- minimalizacja negatywnych skutków zdrowotnych powodowanych kontaktem z włóknami azbestu na terenie gminy,
- likwidacja szkodliwego oddziaływania azbestu na środowisko w gminie.

Niniejszy *Program* zawiera:

- charakterystykę Gminy Szadek,
- ogólne informacje dotyczące właściwości azbestu,
- informacje o sposobach postępowania z wyrobami zawierającymi azbest,
- aktualną sytuację dotyczącą sposobu gospodarowania wyrobami zawierającymi azbest na terenie Gminy Szadek,
- harmonogram realizacji *Programu*,
- finansowe aspekty realizacji *Programu*.

2. Charakterystyka Gminy¹

2.1. Położenie

Gmina i Miasto Szadek zlokalizowana jest w środkowo-zachodniej części Województwa Łódzkiego i należy do powiatu zduńskowolskiego. Od południa Gmina Szadek sąsiaduje z gminą Zduńska Wola, od zachodu z Gminą Warta, od północy z Gminą Zadzim. Zachodnia, północna i wschodnia część gminy stanowi jednocześnie granicę powiatu zduńskowolskiego. Usytuowanie gminy na tle powiatu przedstawia poniższy rysunek.

Rysunek 1. Położenie Gminy Szadek na tle powiatu zduńskowolskiego.



źródło: <http://www.osp.org.pl>

¹ Źródło: Program Ochrony Środowiska dla Miasta i Gminy Szadek na lata 2012-2015 z perspektywą do roku 2019

Gmina Szadek składa się z 27 sołectw i są to: Antonin, Boczki, Borki Prusinowskie, Choszczewo, Dziadkowice, Góry Prusinowskie, Górna Wola, Grzybów, Karczówek, Kobyla Miejska, Kotliny, Krokocice, Kromolin Stary, Lichawa, Łobudzice, Piaski, Sikucin, Reduchów, Rzepiszew, Prusinowice, Przatów, Szadkowice, Tarnówka, Wilamów, Wielka Wieś, Wola Krokocka, Wola Łobudzka. Powierzchnia Gminy Szadek wynosi 151,51 km² (w tym 18 km² to powierzchnia Miasta Szadek).

2.2. Demografia

Liczba ludności na terenie Gminy Szadek wg miejsca zameldowania, wg stanu na dzień 31 grudnia 2012 r. wynosi ogółem 7371 osób, gdzie 3631 to mężczyźni, 3740 to kobiety. Szczegółowe dane dotyczące demografii na terenie Gminy Szadek przedstawiono w poniższej tabeli.

Tabela 1. Wskaźniki demograficzne na terenie Gminy Szadek (stan na rok 2012)

	Jednostka miary	2012
STAN LUDNOŚCI I RUCH NATURALNY		
Ludność wg miejsca zameldowania/zamieszkania i płci		
ogółem		
faktyczne miejsce zamieszkania		
stan na 30 VI		
ogółem	osoba	7371
mężczyźni	osoba	3631
kobiety	osoba	3740
stan na 31 XII		
ogółem	osoba	7424
mężczyźni	osoba	3663
kobiety	osoba	3761
w miastach		
faktyczne miejsce zamieszkania		
stan na 30 VI		
ogółem	osoba	2027
mężczyźni	osoba	955
kobiety	osoba	1072
stan na 31 XII		
ogółem	osoba	2038
mężczyźni	osoba	960
kobiety	osoba	1078
na wsi		
faktyczne miejsce zamieszkania		
stan na 30 VI		
ogółem	osoba	5344
mężczyźni	osoba	2676
kobiety	osoba	2668
stan na 31 XII		
ogółem	osoba	5386

	Jednostka miary	2012
mężczyźni	osoba	2703
kobiety	osoba	2683
Wskaźnik obciążenia demograficznego		
ludność w wieku nieprodukcyjnym na 100 osób w wieku produkcyjnym	osoba	61,4
ludność w wieku poprodukcyjnym na 100 osób w wieku przedprodukcyjnym	osoba	101,2
ludność w wieku poprodukcyjnym na 100 osób w wieku produkcyjnym	osoba	30,9
Udział ludności wg ekonomicznych grup wieku w % ludności ogółem		
w wieku przedprodukcyjnym	%	18,9
w wieku produkcyjnym	%	62,0
w wieku poprodukcyjnym	%	19,1
Wskaźniki modułu gminnego		
ludność na 1 km ² (gęstość zaludnienia)	osoba	49
kobiety na 100 mężczyzn	osoba	103
małżeństwa na 1000 ludności	-	5,6
urodzenia żywe na 1000 ludności	-	12,3
zgony na 1000 ludności	-	12,5
przyrost naturalny na 1000 ludności	-	-0,1

Źródło: GUS.

2.3. Formy ochrony przyrody

Na terenie Gminy i Miasta Szadek występują następujące formy obszarów chronionych:

- rezerwat przyrody "Jamno",
- pomniki przyrody.

Rezerwat przyrody "Jamno".

Na terenie Gminy Szadek znajduje się Rezerwat Jamno, położony 6 km na zachód od Szadku, w uroczysku „Kobyła - Jamno”, utworzony został 22.11.1959 r. (podstawa prawna Zarządzenie ML i PD z dn. 25 listopada 1959 r. w sprawie uznania za rezerwat przyrody; MP Nr 15, poz. 73 z 1959 r.) w celu zachowania naturalnego fragmentu lasu dębowo-jodłowego. Obejmuje on powierzchnię 22,35 ha, w tym objęte ochroną częściową jest 21,76 ha. Rezerwat znajduje się wewnątrz kompleksu leśnego a drzewostany otaczające tworzą jego naturalną osłonę. Na glebach bielicowych, w rezerwacie, wykształcił się zespół boru mieszanego z jodłą, która stanowi około 50% drzewostanu. Najcenniejsze drzewa to: 27 starych egzemplarzy jodły pospolitej o wysokości 30-40 m i obwodach pni 200-270 cm, oraz 9 egzemplarzy dębu szypułkowego, 5 egzemplarzy sosny pospolitej i jeden egzemplarz brzozy brodawkowatej - o podobnych wymiarach. Wiek drzewostanu jodłowego sięga blisko 150 lat a przeciętna wieku drzew w rezerwacie to 126 lat - jest to najstarszy drzewostan w całym nadleśnictwie. Jodła, choć występuje tu na granicy swojego zasięgu, rozwija się

dynamicznie, zajmuje wszystkie piętra drzewostanu, pozostałe drzewa są również w optymalnej fazie rozwoju. W runie przeważają gatunki borowe, m. in. borówka czarna. Do bardziej interesujących gatunków należą: paprotka pospolita, gruszyca, widłak gwieździsty i jałowcowy oraz jemięta. W rezerwacie opisano 152 gatunki roślin naczyniowych i 32 gatunki mszaków. Występują rośliny objęte ochroną częściową - paprotka zwyczajna i kruszyna. Chronionych jest także występujących tam kilka gatunków trzmieli oraz traszka zwyczajna. Spośród przejawów działalności fauny na uwagę zasługuje kompleks nor borsuka.

Pomniki przyrody

Wykaz pomników przyrody występujących na terenie Gminy i Miasta Szadek zestawiono w poniższej tabeli:

Tabela 2. Pomniki przyrody na terenie Gminy Szadek.

Lp.	Pomnik przyrody	Cechy	Lokalizacja
1.	Lipa drobnolistna	obwód 327 cm	park w m. Boczki (relikt parku dworskiego)
2.	Lipa drobnolistna	obwód 227 cm	park w m. Boczki (relikt parku dworskiego)
3.	Sosna czarna	obwód 274 cm	park w m. Boczki (relikt parku dworskiego)
4.	Tulipanowiec	obwód 185 cm	park w m. Boczki (relikt parku dworskiego)
5.	Świerk pospolity	obwód 250 cm	park w m. Boczki (relikt parku dworskiego)
6.	Lipa drobnolistna	obwód 488 cm	Dziadkowice (relikt parku dworskiego)
7.	Lipa drobnolistna	obwód 935 cm	Dziadkowice (relikt parku dworskiego)
8.	Lipa drobnolistna	obwód 496 cm	Dziadkowice (relikt parku dworskiego)
9.	Dąb szypułkowy	obwód 415 cm	Dziadkowice (relikt parku dworskiego)
10.	Lipa drobnolistna	obwód 233 cm	park dworski w Lichawie
11.	Lipa drobnolistna	obwód 272 cm	park dworski w Lichawie
12.	Jesion wyniosły	obwód 320 cm	park dworski w Lichawie
13.	Jesion wyniosły	obwód 400 cm	park dworski w Lichawie
14.	Jesion wyniosły	obwód 310 cm	park dworski w Rzepiszewie
15.	Jesion wyniosły	obwód 305 cm	park dworski w Rzepiszewie
16.	Jesion wyniosły	obwód 318 cm	park dworski w Rzepiszewie
17.	Jesion wyniosły	obwód 260 cm	park dworski w Rzepiszewie
18.	Jesion wyniosły	obwód 316 cm	park dworski w Rzepiszewie
19.	Jesion wyniosły	obwód 255 cm	park dworski w Rzepiszewie
20.	Modrzew europejski	obwód 234 cm	park dworski w Rzepiszewie
21.	Lipa drobnolistna	obwód 295 cm	park dworski w Rzepiszewie
22.	Wiąz szypułkowy	obwód ok. 330 cm	park dworski w Woli Krokockiej
23.	Wiąz szypułkowy	obwód ok. 330 cm	park dworski w Woli Krokockiej

Lp.	Pomnik przyrody	Cechy	Lokalizacja
24.	Topola biała	obwód 480 cm	park dworski w Woli Krokockiej

2.4. Klimat

Gmina Szadek położona jest w strefie pośredniej, pomiędzy wpływami kontynentalnymi i oceanicznymi (podział klimatyczny Polski wg. W Okołowicza), na granicy dwóch regionów klimatycznych: śląsko-wielkopolskiego i środkowopolskiego. Szczegółowe informacje na temat warunków klimatycznych występujących na terenie Gminy Szadek zamieszczone zostały poniżej:

- średnia temperatura powietrza w styczniu 2°C oraz lipcu 17,5°C,
- czas trwania zimy wynosi około 80 dni, natomiast lata 98 dni,
- dni pogodnych w roku jest średnio 62, pochmurnych 108,
- średni roczny opad atmosferyczny wynosi około 556 mm,
- pokrywa śnieżna utrzymuje się średnio 55 dni,
- okres wegetacyjny roślin trwa około 215 dni, zaczynając się w kwietniu, a kończąc początkiem listopada.

Na terenie Gminy Szadek dominują wiatry zachodnie, północno-zachodnie oraz południowo-zachodnie. Obszar gminy odznacza się przewagą dobrych warunków klimatycznych, nie stawiając barier dla rozwoju gospodarczego.

3. Wiadomości ogólne o azbecie

3.1 Budowa i rodzaje azbestu

Azbest należy definiować jako grupę włóknistych krzemianów, naturalnych minerałów o budowie krystalicznej. Wyróżnia się następujące rodzaje azbestu:

- azbest chryzotylowy – chryzotyl (azbest biały) - $Mg_6[(OH)_8SiO_{10}]$,
- azbest krokidolitowy – krokidolit (azbest niebieski) – $Na_2Fe_3Fe_2[(OH)Si_4O_{11}]_2$,
- azbest amozytowy – amozyt – $(Fe,Mg)_7[(OH)Si_4O_{11}]_2$,
- azbest antofilitowy – antofilit – $(Mg,Fe)_7[(OH)Si_4O_{11}]_2$,
- azbest termolitowy – termolit – $Ca_2Mg_5[(OH)Si_4O_{11}]_2$,
- azbest aktynolitowy – aktynolit – $Ca_2/Mg[(OH)Si_4O_{11}]_2$.

Pod względem mineralogicznym rozróżnia się dwie grupy azbestu:

- serpentynowe,
- amfibolowe.

Włókna azbestu w zależności od odmiany azbestu mają długość kilku centymetrów i średnicę kilku milimetrów. Wyroby zawierające azbest można również podzielić na miękkie oraz twarde. Wyroby miękkie są to materiały o gęstości poniżej 1000 kg/m^3 , charakteryzujące się dużą procentową zawartością azbestu, łatwo ulegające uszkodzeniom przez co powodują znaczne emisje pyłu azbestowego. Wyroby miękkie to między innymi:

- sznury, płótna, tkaniny z dodatkiem azbestu lub wykonane z samego azbestu,
- płyty i uszczelki klinkieryt, stosowane w ciepłownictwie na złączach rur, zaworów z gorącą wodą lub parą,
- płaszcze azbestowo-gipsowe stosowane do izolacji rur w ciepłownictwie,
- płyty i tektury miękkie stosowane w izolacjach ognioochronnych,
- natryski azbestowe na konstrukcje stalowe zastosowane jako ognioochronne zabezpieczenie stalowej konstrukcji budynków o tzw. konstrukcji niesztynnej.

Wyroby twarde są to materiały o gęstości powyżej 1000 kg/m^3 , charakteryzujące się dużym stopniem zwięzłości i niską zawartością azbestu sięgającą do około 20% w rurach azbestowo-cementowych. Są to jednocześnie najczęściej spotykane w krajowym budownictwie wyroby zawierające azbest. W przeciwieństwie do wyrobów miękkich emitują niskie ilości pyłów. Wyroby twarde to między innymi:

- płyty azbestowo-cementowe faliste,
- płyty azbestowo-cementowe płaskie prasowane,
- płyty azbestowo-cementowe KARO,
- rury azbestowo-cementowe,
- złącza, listwy, gąsiorzy wykonane z azbestocementu,
- płaszcze azbestowo-cementowe stosowane w izolacji rur w ciepłownictwie.

3.2 Właściwości i zastosowanie azbestu

Głównymi właściwościami fizykochemicznymi azbestu są:

- odporność na wysoką temperaturę,
- wysoka odporność na agresywne środowisko chemiczne,
- wysoka wytrzymałość mechaniczna oraz wysoka odporność na korozję.

Charakter włóknisty azbestu wraz z wyżej wspomnianymi cechami fizykochemicznymi pozwoliły na jego szerokie zastosowanie. Największe znaczenie oraz najszersze zastosowanie ze względu na swoje właściwości posiadał azbest biały – chryzotyl, azbest niebieski – krokidolit oraz azbest amozytowy. Przykładowe właściwości azbestu zebrano w tabeli poniżej:

Tabela 3. Charakterystyka właściwości fizykochemicznych wybranych odmian azbestu².

Właściwości	Chryzotyl	Krokidolit	Amozyt
Barwa	biała do jasno-zielonej, żółta	niebieska, lawendowa, zielona	brązowa, szara
Główny składnik chemiczny [%]	SiO ₂ – 38-42 MgO – 38-42 Fe ₂ O ₃ – 0-5 FeO – 0-3	SiO ₂ – 38-42 MgO – 38-42 Fe ₂ O ₃ – 13-18 FeO – 3-21	SiO ₂ – 49-52 MgO – 5-7 Fe ₂ O ₃ – 0-5 FeO – 35-40
Struktura włókna	bardzo liczne włókna, łatwo rozdzielne	włókniste	blaszkowate, grube
Długość włókien [mm]	0,2-200	0,2-17	0,4-40
Średnica włókien [mm]	0,03-0,08	0,06-1,2	0,15-1,5
Powierzchnia [m ² /mg]	10-27	2-15	1-6

² „Plan usuwania wyrobów zawierających azbest z obiektów użyteczności publicznej stanowiących lub będących w zarządzaniu, administrowaniu przez organy administracji publicznej na szczeblu wojewódzkim, powiatowym i gminnym”, Gliwice 2007.

Właściwości	Chryzotyl	Krokidolit	Amozyt
Gęstość [g/cm ³]	2,55	3,3-3,5	3,4-3,5
Temperatura rozkładu [°C]	450-800	400-800	600-900
Temperatura topnienia [°C]	1515	1170	1395
Twardość wg Mosha	2,5-4,0	4,0	5,5-6,0
Odporność na kwasy	bardzo słaba	dobra	dość dobra
Odporność na zasady	bardzo dobra	dobra	dobra
Tekstura	elastyczna, jedwabista i twarda	elastyczna do łamliwej	łamliwa

Zastosowanie azbestu

Wymienione wcześniej właściwości fizykochemiczne azbestu sprawiły jego szerokie zastosowanie w kilku dziedzinach gospodarki.

W budownictwie azbest stosowano w wyrobach budowlanych takich jak: płyty faliste azbestowo-cementowe o zawartości azbestu od 10% do 13% służące do pokryć dachowych, płyty prasowane także służące za pokrycia dachowe, płyty KARO służące do pokryć dachowych lub elewacji, rury azbestowo-cementowe wysokociśnieniowe, kanalizacyjne o zawartości azbestu około 22%, a także płyty azbestowo-cementowe wykorzystywane w przegrodziach ścian warstwowych i wbudowane w płyty warstwowe prefabrykowane – PW3/A. Azbest stosowano także wszędzie tam gdzie znajdowały się elementy narażone na wysoką temperaturę. Były to kłapy przeciwpożarowe, ciągi telekomunikacyjne, węzły ciepłownicze, obudowa klatek schodowych, przejścia kabli elektrycznych, przewodów ciepłowniczych i wentylacyjnych między stropami, zabezpieczenia konstrukcji stalowych. Azbest stosowano także w tkaninach wygłuszających hałas.

W przemyśle energetycznym azbest wykorzystywany był w elektrociepłowniach i elektrowniach, stanowił izolację kotłów, a także w uszczelnieniach urządzeń poddanych wysokiej temperaturze, w zaworach, wymiennikach ciepła. Szczególnie często wyroby zawierające azbest umiejscawiane były w kominach o dużej wysokości, chłodniach kominowych czy też rurach odprowadzających parę.

Wyroby zawierające azbest znalazły również zastosowanie w transporcie. Materiałów azbestowych używano do termoizolacji urządzeń grzewczych w elektrowozach, tramwajach, w termoizolacji silników pojazdów mechanicznych, elementach kolektorów wydechowych oraz w sprzęgłach i hamulcach. Bardzo powszechnie azbest stosowano w przemyśle stoczniowym, w statkach w miejscach narażonych na ogień.

3.3 Źródła narażenia na działanie azbestu

Ogólne źródła narażenia na działanie azbestu można podzielić na źródła związane z narażeniem niezawodowym i zawodowym człowieka.

Narażenie niezawodowe człowieka na działanie azbestu może wystąpić w następujących przypadkach:

- 1) Na terenach sąsiadujących z terenami przemysłowymi, w których stosowane są wyroby zawierające azbest.
- 2) Na terenach sąsiadujących z dzikimi składowiskami odpadów zawierających azbest, nieprawidłowo prowadzonymi składowiskami odpadów zawierających azbest oraz składowiskami odpadów komunalnych gdzie nielegalnie deponuje się odpady zawierające azbest.
- 3) U członków rodzin pracowników nieprzestrzegających przepisów i zasad bezpieczeństwa przy usuwaniu, demontażu, transporcie i składowaniu wyrobów i odpadów zawierających azbest.
- 4) W obiektach i pomieszczeniach w wyniku użytkowania wyrobów zawierających azbest stosowanych jako izolacje ognioodporne, akustyczne, wentylacyjne i klimatyzacyjne.
- 5) W obszarach wiejskich i miejskich w wyniku uszkodzeń mechanicznych oraz korozji ścian osłonowych i pokryć dachowych zawierających azbest.
- 6) W obszarach wiejskich i miejskich przy trasach komunikacyjnych o dużym natężeniu.

Narażenie zawodowe na działanie azbestu może wystąpić w następujących sytuacjach:

- 1) Podczas poboru prób do badań wyrobów azbestowych.
- 2) W trakcie zabezpieczania wyrobów zawierających azbest.
- 3) Podczas demontażu i usuwania wyrobów zawierających azbest.
- 4) Podczas unieszkodliwiania odpadów azbestowych.
- 5) W trakcie pakowania odpadów azbestowych.
- 6) W trakcie załadunku lub rozładunku odpadów azbestowych.

3.4 Wpływ azbestu na organizm człowieka

Wpływ azbestu na organizm człowieka związany jest bezpośrednio z wnikaniem włókien azbestowych do organizmu człowieka poprzez układ oddechowy. Włókna azbestu gromadzą się i zalegają w płucach. Występuje także w niewielkim stopniu wchłanianie azbestu przez skórę.

Zgodnie z rozporządzeniem Ministra Zdrowia z dnia 2 września 2005 roku w sprawie wykazu substancji niebezpiecznych wraz z ich klasyfikacją i oznakowaniem (Dz. U. Nr 201, poz. 1674) azbest widnieje jako substancja o udokumentowanym działaniu rakotwórczym kategorii 1, stanowiącym poważne zagrożenie zdrowia w następstwie narażenia na długotrwałe oddziaływanie na drogi oddechowe.

Największe zagrożenie dla zdrowia ludzi przejawia azbest w formie włókien respirabilnych. Włókna te mają grubość nie większą niż 3 μm przez co trafiają do pęcherzyków płucnych. Najbardziej niebezpiecznym rodzajem azbestu dla organizmu człowieka jest azbest niebieski, czyli krokidolit, jednak wszystkie rodzaje przyjęto jako kancerogenne. Szczególna szkodliwość krokidolitu spowodowana jest faktem, iż ten gatunek azbestu nie ulega zmianom w środowiskach biologicznych. W odróżnieniu od azbestu niebieskiego, azbest biały, czyli chryzotyl podlega częściowemu rozpuszczeniu w płynach fizjologicznych przez co jego szkodliwość jest mniejsza.

W wyniku przedostania się do organizmu ludzkiego pyłu azbestowego przez układ oddechowy mogą nastąpić takie zmiany chorobowe jak:

- pylica azbestowa – azbestoza,
- nowotwory złośliwe – rak płuc i opłucnej,
- zgrubienia opłucnej.

W wyniku oddziaływania azbestu na skórę mogą wystąpić zapalenia skórne, dermatozy i brodawki. Wdychany pył azbestowy usuwany jest z układu oddechowego za pośrednictwem śluzu poprzez odkrztuszanie lub połykanie. Usuwanie pyłu azbestu jest utrudnione przy innych chorobach układu oddechowego jak zapalenie oskrzeli. Szczególnie szkodliwe wydaje się być w połączeniu z narażeniem na pył azbestowy, palenie papierosów. Ryzyko wystąpienia raka płuc wśród ludzi narażonych na pył azbestowy przy jednoczesnym paleniu papierosów zwiększa się około 50-krotnie w stosunku do osób niepalących i nienarażonych

na pył azbestowy. Samo zawodowe narażenie na pył azbestowy zwiększa ryzyko wystąpienia raka płuc 5-krotnie.

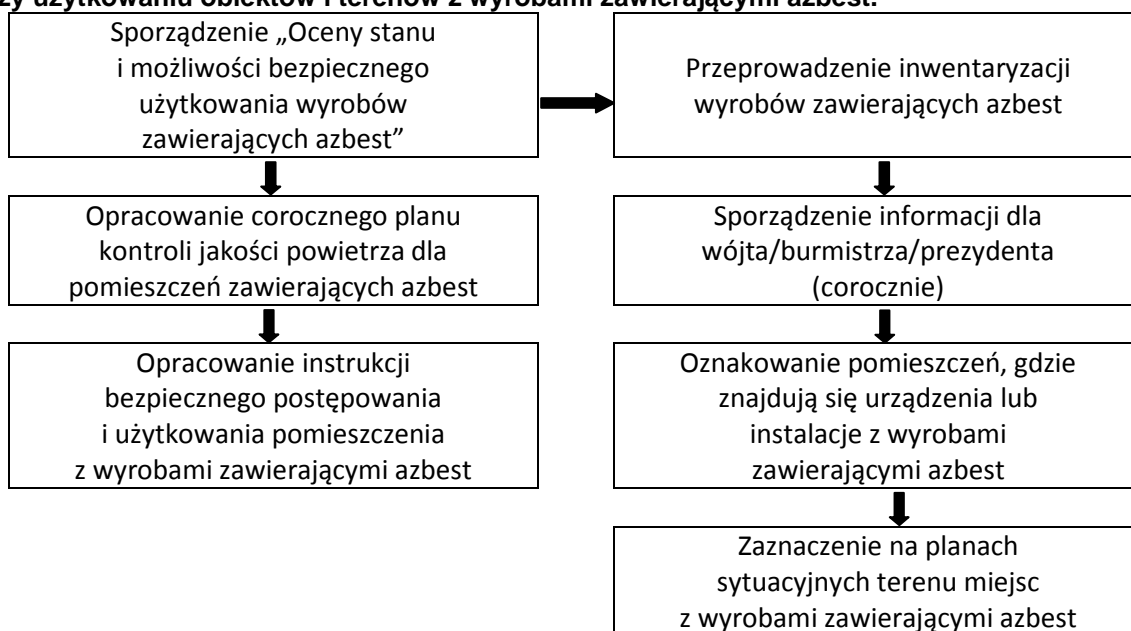
4. Postępowanie z materiałami zawierającymi azbest

4.1. Obowiązki i postępowanie właścicieli i zarządców przy użytkowaniu obiektów i terenów z wyrobami zawierającymi azbest

Do głównych obowiązków właścicieli i zarządców przy użytkowaniu obiektów i terenów z wyrobami zawierającymi azbest należą:

- Przeprowadzenie inwentaryzacji wyrobów zawierających azbest.
- Sporządzenie „Oceny stanu i możliwości bezpiecznego użytkowania wyrobów zawierających azbest”.
- Opracowanie i udostępnienie instrukcji bezpiecznego postępowania i użytkowania pomieszczenia z wyrobami zawierającymi azbest.
- Oznakowanie pomieszczeń, gdzie znajdują się urządzenia lub instalacje z wyrobami zawierającymi azbest.
- Opracowanie corocznego planu kontroli jakości powietrza dla pomieszczeń zawierających azbest.
- Zaznaczenie na planach sytuacyjnych terenu miejsc z wyrobami zawierającymi azbest.

Rysunek 2. Schemat procedury dotyczącej obowiązków i postępowania właścicieli i zarządców przy użytkowaniu obiektów i terenów z wyrobami zawierającymi azbest.



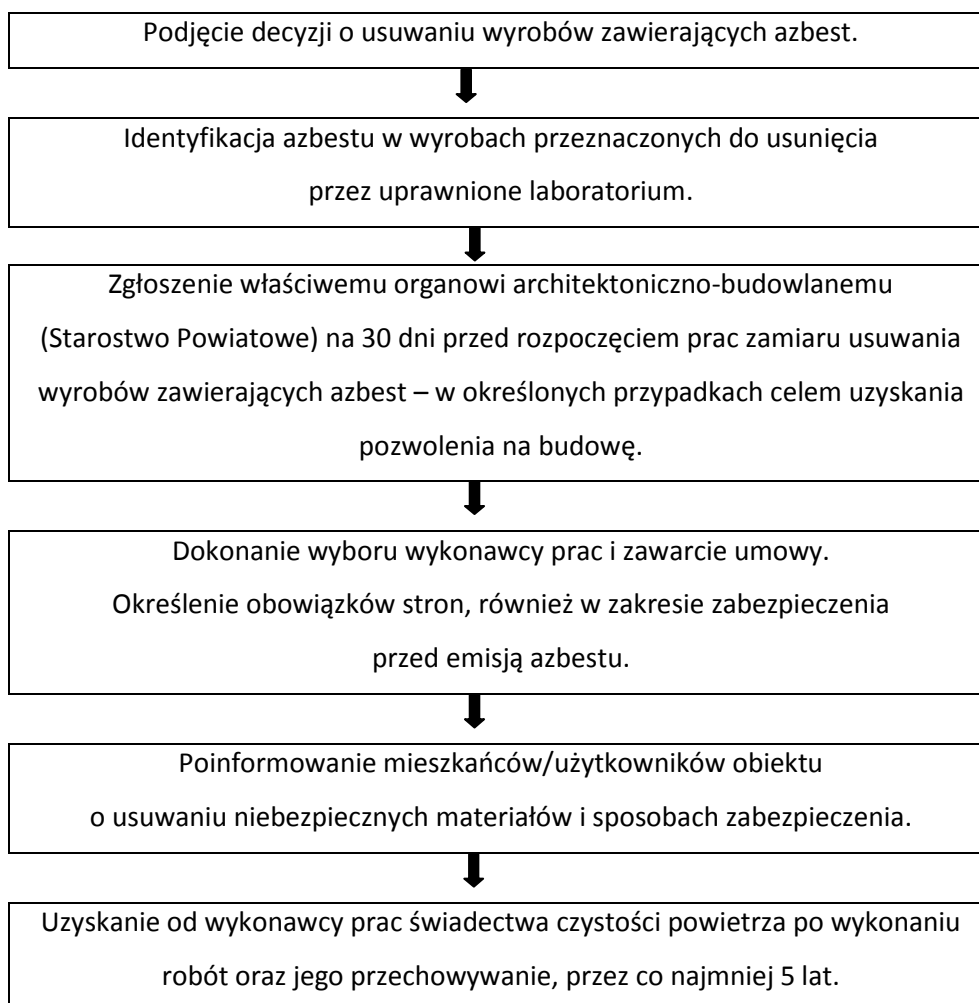
Źródło: Poradnik dla użytkowników wyrobów azbestowych, Warszawa 2008 (www.bazaazbestowa.gov.pl)

4.2. Obowiązki i postępowanie właścicieli i zarządców, przy usuwaniu wyrobów zawierających azbest z obiektów lub terenów

Do głównych obowiązków właścicieli i zarządców przy usuwaniu wyrobów zawierających azbest z obiektów lub terenów należą:

- Identyfikacja azbestu w wyrobach przeznaczonych do usunięcia przez uprawnione laboratorium.
- Zgłoszenie prac związanych z zabezpieczeniem lub usunięciem wyrobów zawierających azbest do odpowiedniego organu administracji.
- Uzyskanie od wykonawcy prac świadectwa czystości powietrza po wykonaniu robót oraz jego przechowywanie przez minimum 5 lat.

Rysunek 3. Schemat procedury dotyczącej obowiązków i postępowania właścicieli i zarządców przy usuwaniu wyrobów zawierających azbest z obiektów i terenów zlokalizowanych na terenie Gminy Szadek.



Źródło: Poradnik dla użytkowników wyrobów azbestowych, Warszawa 2008 (www.bazaazbestowa.gov.pl)

4.3. Obowiązki podmiotów gospodarczych zajmujących się usuwaniem materiałów zawierających azbest, postępowanie przy pracach przygotowawczych do usuwania wyrobów zawierających azbest

Podmiot gospodarczy wykonujący pracę na zlecenie związane z zabezpieczeniem wyrobów zawierających azbest lub ich usuwaniem musi spełniać prawnie określone wymagania. Do obowiązków podmiotów gospodarczych zajmujących się usuwaniem materiałów zawierających azbest należy:

1. Przeszkolić zatrudnionych pracowników.
 - Właściciel lub zarządzający firmą chcącą wykonywać prace związane z usuwaniem lub zabezpieczaniem materiałów zawierających azbest zobowiązany jest do przeszkolenia przez uprawnioną instytucję zatrudnianych pracowników z zakresu BHP oraz w zakresie przestrzegania procedur dotyczących bezpiecznego postępowania z materiałami zawierającymi azbest.
2. Opracować szczegółowy plan prac.
 - Plan prac powinien spełniać obowiązujące wymogi prawne, a w szczególności wymogi przedstawione w rozporządzeniu ministra gospodarki, pracy i polityki społecznej z dnia 2 kwietnia 2004 roku w sprawie sposobów i warunków bezpiecznego użytkowania i usuwania wyrobów zawierających azbest (Dz. U. 2010 r. Nr 162 poz. 1089).
3. Posiadać niezbędne wyposażenie techniczne.
4. Zgłosić prace budowlane.
 - Przed przystąpieniem do prac, wykonawca jest zobligowany do zgłoszenia tego faktu właściwemu organowi nadzoru budowlanego, a także właściwemu okręgowemu inspektorowi pracy.

Obowiązkiem wykonawcy usuwania wyrobów zawierających azbest jest odpowiednie przygotowanie miejsca prowadzonych prac. Przed rozpoczęciem właściwych prac demontażowych wykonawca zobowiązany jest do:

- Odizolowania obszaru wykonywanych prac od otoczenia poprzez zastosowanie odpowiednich osłon zabezpieczających przenikanie azbestu do środowiska,
- Ogródenia terenu prowadzonych prac stosując odpowiednie osłony,

- Oznaczenia terenu wykonywanych prac tablicami informacyjnymi ostrzegającymi przed zagrożeniem związanym z azbestem – tablice te powinny zawierać ostrzeżenie w postaci: „Uwaga ! Zagrożenie azbestem” oraz „Wstęp wzbroniony”.
- W przypadku wykonywania prac elewacyjnych powinny być zastosowane kurtyny zasłaniające fasadę obiektu.

W celu zminimalizowania emisji azbestu do środowiska oraz zmniejszenia zapylenia podczas właściwych prac związanych z usuwaniem wyrobów zawierających azbest należy podjąć następujące działania:

- Nawilżenie wodą oraz utrzymywanie w stanie wilgotnym wyrobów zawierających azbest przed ich usunięciem, a także przez cały czas wykonywanych prac.
- Unikanie destrukcji i uszkodzeń usuwanych elementów zawierających azbest.
- Jeśli to konieczne, czyli w przypadku przekroczeń dopuszczalnych stężeń pyłu azbestowego w miejscu pracy, prowadzenie kontrolnego monitoringu powietrza miejsca pracy.
- Stosowanie narzędzi ręcznych lub wolnoobrotowych narzędzi mechanicznych wyposażonych w instalacje odciągające powietrze.
- Codzienne zabezpieczanie zdemontowanych wyrobów i odpadów zawierających azbest oraz magazynowanie ich w wyznaczonym, bezpiecznym miejscu.

4.4. Warunki bezpiecznego usuwania wyrobów zawierających azbest

Obowiązkiem wykonawcy usuwania wyrobów zawierających azbest jest odpowiednie przygotowanie miejsca prowadzonych prac. Przed rozpoczęciem właściwych prac demontażowych wykonawca zobowiązany jest do:

- Odizolowania obszaru wykonywanych prac od otoczenia poprzez zastosowanie odpowiednich osłon zabezpieczających przenikanie azbestu do środowiska.
- Ogrodzenia terenu prowadzonych prac stosując odpowiednie osłony.
- Oznaczenia terenu wykonywanych prac tablicami informacyjnymi ostrzegającymi przed zagrożeniem związanym z azbestem – tablice te powinny zawierać ostrzeżenie w postaci: „Uwaga ! Zagrożenie azbestem” oraz „Wstęp wzbroniony”.
- W przypadku wykonywania prac elewacyjnych powinny być zastosowane kurtyny zasłaniające fasadę obiektu.

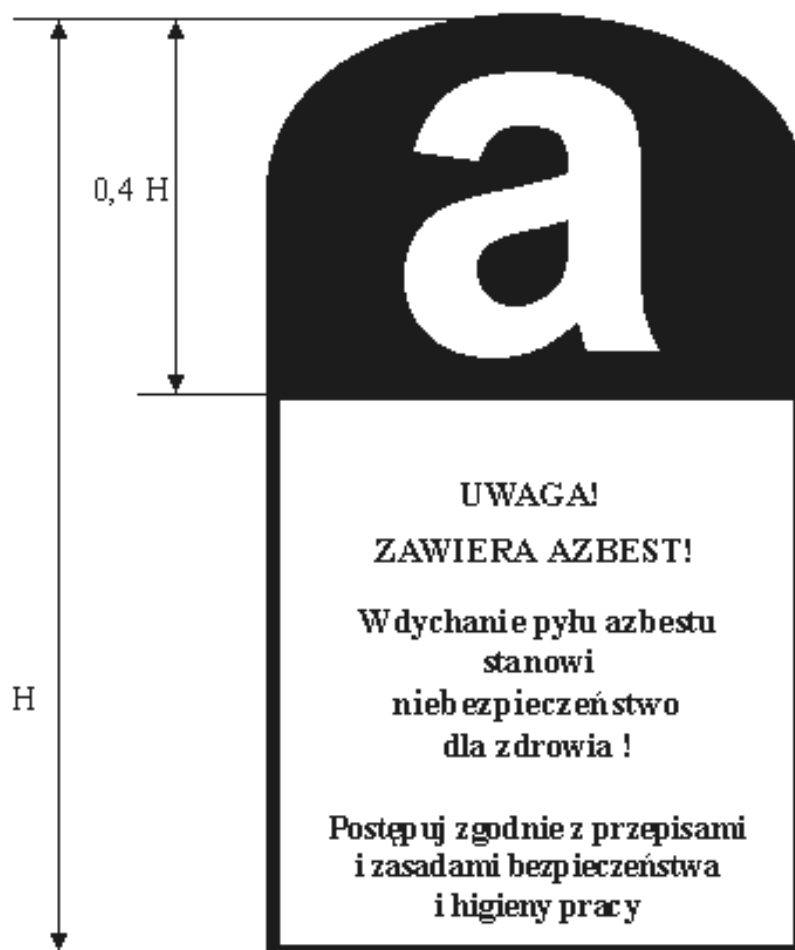
W celu zminimalizowania emisji azbestu do środowiska oraz zmniejszenia zapylenia podczas właściwych prac związanych z usuwaniem wyrobów zawierających azbest należy pamiętać, iż koniecznym jest:

- Nawilżenie wodą oraz utrzymywanie w stanie wilgotnym wyrobów zawierających azbest przed ich usunięciem, a także przez cały czas wykonywanych prac.
- Unikanie destrukcji i uszkodzeń usuwanych elementów zawierających azbest.
- W przypadku przekroczeń dopuszczalnych stężeń pyłu azbestowego w miejscu pracy, prowadzenie kontrolnego monitoringu powietrza miejsca pracy.
- Stosowanie narzędzi ręcznych lub wolnoobrotowych narzędzi mechanicznych wyposażonych w instalacje odciągające powietrze.
- Codzienne zabezpieczanie zdemontowanych wyrobów i odpadów zawierających azbest oraz magazynowanie ich w wyznaczonym, bezpiecznym miejscu.

Zabezpieczanie wyrobów i odpadów zawierających azbest należy przeprowadzić następująco:

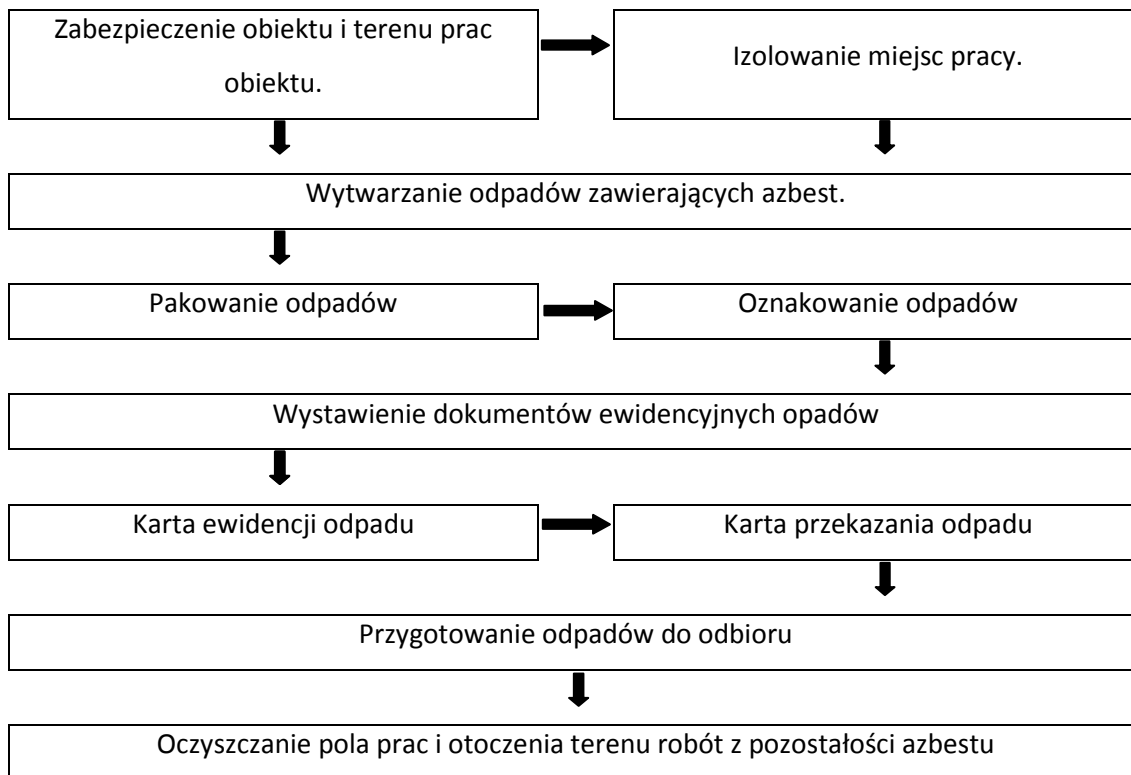
- Wyroby twarde o gęstości powyżej 1000 kg/m^3 należy pakować w folię polietylenową o grubości minimum 2 mm.
- Pyły azbestowe oraz wyroby miękkie o gęstości poniżej 1000 kg/m^3 należy przed opakowaniem zestalić przy pomocy cementu.
- Opakowania z odpadami powinny zostać szczelnie zamknięte o w trwały sposób oznakowane według wzoru poniżej:

Rysunek 4. Wzór oznakowania opakowań z odpadami zawierającymi azbest.



www.mg.gov.pl

Rysunek 5. Schemat procedury dotyczącej prac polegających na usuwaniu wyrobów zawierających azbest, wytwarzania odpadów niebezpiecznych wraz z oczyszczaniem obiektu/terenu/instalacji.



Źródło: Poradnik dla użytkowników wyrobów azbestowych, Warszawa 2008
(www.bazaazbestowa.gov.pl)

Po zakończeniu prac demontażowych teren robót oraz jego otoczenie należy doprowadzić do porządku. Wykonywane prace porządkowe należy wykonywać stosując metody uniemożliwiające emisję pyłu azbestowego do środowiska. Wykonawca prac jest także zobowiązany do przedstawienia zleceniodawcy pisemnego oświadczenia stwierdzającego prawidłowość wykonanych prac. W przypadku prac dotyczących azbestu miękkiego lub wyrobów zniszczonych i uszkodzonych, w pomieszczeniach oraz w przypadku prac obejmujących usuwanie krokidolitu wykonawca ma obowiązek przedstawienia wyników badań powietrza przeprowadzonych przez uprawnione do tego laboratorium lub instytucję.

4.5. Transport i unieszkodliwianie odpadów zawierających azbest

Obowiązek właściwego przygotowania do transportu odpadów zawierających azbest spoczywa na wytwórcy odpadów. Posiadacz odpadów, który prowadzi działalność w zakresie zbierania lub transportu odpadów jest obowiązany uzyskać zezwolenie na prowadzenie działalności, które wydawane jest przez starostę właściwego ze względu na miejsce siedziby i zamieszkania posiadacza odpadów. Zlecający usługę transportu odpadów jest zobowiązany do wskazania prowadzącemu taką działalność miejsca odbioru odpadów oraz posiadacza odpadów, do którego należy dostarczyć te odpady.

Do przedsiębiorcy prowadzącego działalność wyłącznie w zakresie ich transportu na składowisko należy:

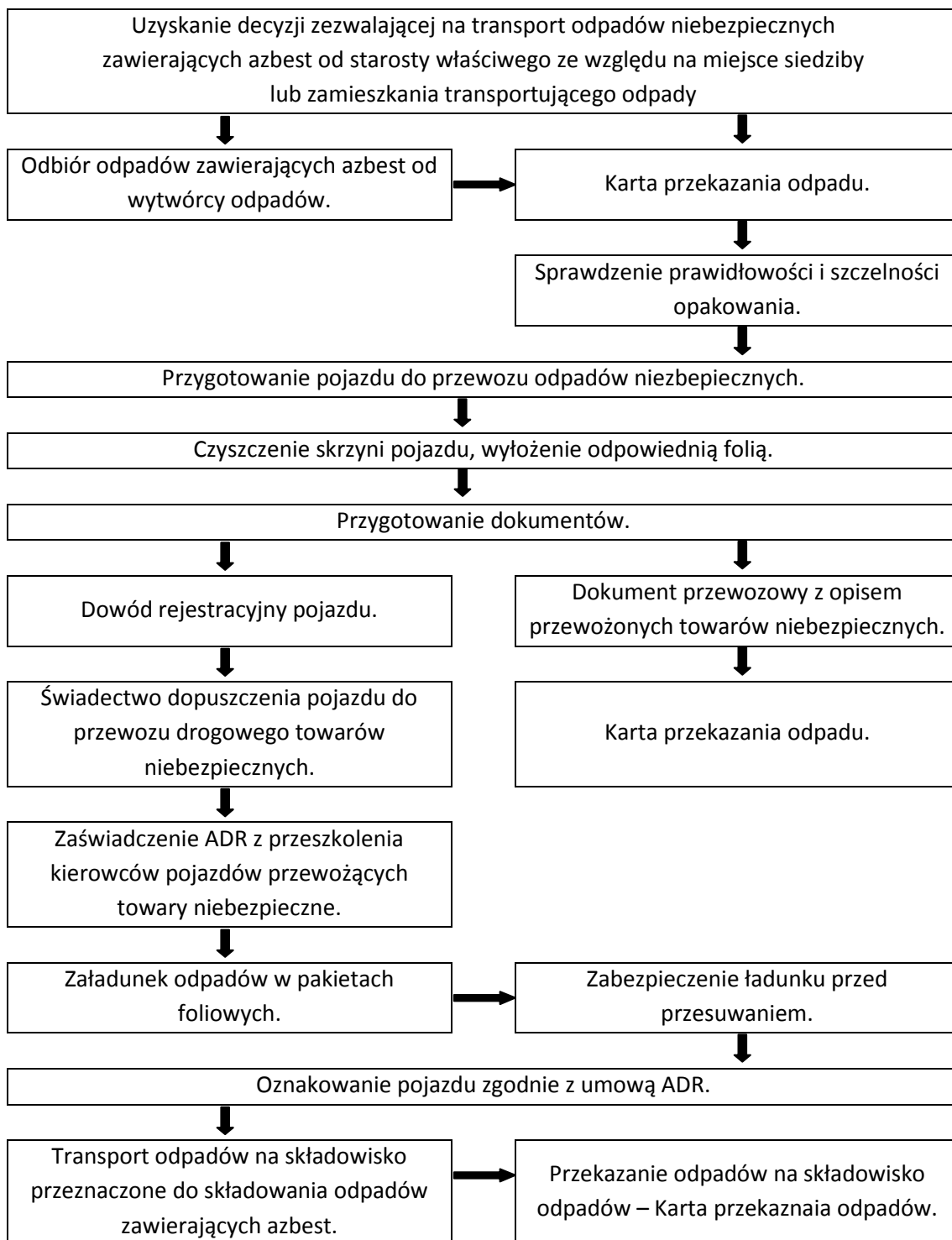
- Posiadanie karty przekazania odpadu z potwierdzeniem przejęcia odpadu.
- Posiadanie dokumentu przewozowego z opisem odpadów niebezpiecznych.
- Posiadanie świadectwa dopuszczenia pojazdu do przewozu odpadów niebezpiecznych.
- Posiadanie przez kierowcę pojazdu zaświadczenia ADR o ukończeniu kursu dla kierowców pojazdów przewożących towary niebezpieczne.
- Utrzymanie porządku skrzyni ładunkowej pojazdu.
- Sprawdzenie umocowania przesyłki z odpadami w pojeździe.
- Sprawdzenie stanu opakowań i ich oznakowania odpowiednim znakiem.

Należy zaznaczyć, iż przekazanie odpadów zawierających azbest przez wytwórcę odpadów innemu posiadaczowi odpadów niebezpiecznych w celu dalszego transportu powinno odbywać się zgodnie z obowiązującymi przepisami prawa. Prowadzący działalność w zakresie transportu odpadów niebezpiecznych zobowiązany jest na wspomnianej karcie do poświadczenia wykonania usługi transportowej. Wykorzystując kartę przekazania odpadów prowadzący działalność w zakresie transportu odpadów prowadzi także ilościową i jakościową ewidencję odpadów.

Odpady zawierające azbest transportowane są na składowisko odpadów niebezpiecznych. Następuje tam przekazanie odpadów posiadaczowi odpadów, czyli zarządcy składowiska i potwierdzenie tej operacji na karcie przekazania odpadu.

Poniższy schemat przedstawia procedurę dotyczącą przygotowania i transportu odpadów niebezpiecznych zawierających azbest.

Rysunek 6. Schemat procedury dotyczącej przygotowania i transportu odpadów niebezpiecznych zawierających azbest.



Źródło: Poradnik dla użytkowników wyrobów azbestowych, Warszawa 2008
(www.bazaazbestowa.gov.pl)

4.6. Unieszkodliwianie odpadów zawierających azbest

Najbardziej powszechnym sposobem unieszkodliwiania azbestu jest jego składowanie. Materiały azbestowe nie mogą być poddawane odzyskowi czy innemu wykorzystaniu. Zgodnie z obowiązującymi przepisami prawa, odpady zawierające azbest mogą być składowane na składowiskach odpadów niebezpiecznych lub na wydzielonych kwaterach składowisk odpadów innych niż niebezpieczne. Zarządca składowiska przyjmując odpady zobowiązany jest do potwierdzenia tego faktu na karcie przekazania odpadu. Deponowanie odpadów zawierających azbest należy prowadzić w sposób zabezpieczający przed emisją pyłu azbestowego do powietrza. Podstawowym zadaniem w tym zakresie jest niedopuszczenie do rozszczelnienia foliowych opakowań, które to zawierają azbest. Opakowania z odpadami powinny być zdejmowane z pojazdu transportującego przy użyciu urządzeń dźwigowych układając je warstwami. Deponowane materiały azbestowe powinny zostać zabezpieczone dodatkową folią lub warstwą gruntu o grubości 5 cm. Zabronione jest poruszanie się pojazdów mechanicznych po powierzchni składowanych odpadów.

Tabela 4. Składowiska odpadów zawierających azbest na terenie województwa łódzkiego.*

Lp.	Gmina	Miejscowość	Status
1	Radomsko	Płoszów	Ogólnodostępne
2	Radomsko	Jadwinówka	Zamknięte
3	Kleszczów	Rogowiec	Zamknięte
4	Zgierz	Zgierz	Zamknięte

*bez uwzględnienia składowisk zakładowych.

Poniżej przedstawiono szczegółowe dane dotyczące składowisk azbestu i materiałów azbestowych na terenie województwa łódzkiego.

Tabela 5. Składowisko ogólnodostępne – Płoszów.

Płoszów	
Charakter składowiska	Ogólnodostępne
Nazwa	Eko-Radomsko Sp. z o.o.
Ograniczenie terenowe	Bez ograniczeń terenowych
Województwo	Łódzkie
Gmina	Radomsko
Miejscowość	Płoszów
Adres	97-500 Radomsko, ul. Narutowicza 5B
Telefon	44 683 25 31

Płoszów	
Całkowita pojemność [m ³]	21 000
Wolna pojemność [m ³]	21 000
Kody przyjmowanych odpadów	170601, 170605
Godziny pracy	7:00-15:00
Zarządca/Właściciel/Inwestor	Eko-Radomsko Sp. z o.o.
Adres właściciela	97-500 Radomsko, ul. Narutowicza 5B
Telefon właściciela	44 683 25 31
E-mail	radomsko@asa-pl.pl
Strona www	www.asa-pl.pl

źródło: www.bazaazbestowa.gov.pl

Jak wynika z przedstawionych powyżej danych, obecnie na terenie województwa łódzkiego funkcjonuje jedno ogólnodostępne składowisko odpadów, na których można deponować odpady w postaci materiałów zawierających azbest. Jest to Składowisko Odpadów składowisko Eko-Radomsko Sp. z o.o. zlokalizowane w Płoszowie (oddalone od Gminy Szadek o ok. 104 km).

Z uwagi na fakt, iż transport odpadów generuje dodatkowe koszty, przeanalizowano położenie składowisk znajdujących się w województwach ościennych. Po sprawdzeniu dostępności składowisk, okazało się, iż najbliższym zlokalizowane składowisko to Składowisko Odpadów składowisko Eko-Radomsko Sp. z o.o. zlokalizowane w Płoszowie.

5. Gospodarowanie wyrobami i odpadami zawierającymi azbest

5.1. Wyroby zawierające azbest

Na terenie Gminy Szadek przeprowadzona została inwentaryzacja materiałów azbestowych metodą spisu z natury, mająca na celu określenie lokalizacji, stanu oraz ilości wyrobów zawierających azbest. Na podstawie uzyskanych informacji sporządzono wymagane przepisami prawa ankiety, a następnie opracowane zostało tabelaryczne zestawienie obiektów, na których występuje azbest. W zestawieniu uwzględniono numery ewidencyjne obrębów i działek. Zaleca się, aby co roku zestawienie to aktualizowane było o dane i parametry z demontaży wyrobów zawierających azbest na terenie gminy.

Zgodnie z obowiązującymi wytycznymi, w celu ustalenia ilości wyrobów zawierających azbest w jednostce wagowej, stosuje się wskaźnik przeliczeniowy, który wynosi 11 kg na każdy m² eternitu. Zgodnie z tym przelicznikiem na terenie Gminy Szadek znajduje się obecnie szacunkowo **2843,14 Mg** wyrobów zawierających azbest w postaci pokryć dachowych i elewacyjnych. Należy pamiętać, iż na terenie Gminy Szadek występuje także **6780 mb (271,2 Mg)** rur azbestowo-cementowych pozostawionych w ziemi.

W poniższej tabeli przedstawione zostały dane odnośnie ilości wyrobów zawierających azbest na terenie Gminy Szadek.

Tabela 6. Ilość wyrobów zawierających azbest znajdujących się na terenie Gminy Szadek³.

L.p.	Szacunkowa ilość wyrobów zawierających azbest [m ²]	Szacunkowa ilość wyrobów zawierających azbest [Mg]
1.	258467,00	2843,14

Wyroby zawierające azbest na terenie Gminy Szadek to głównie faliste i płaskie płyty azbestowo-cementowe, służące jako pokrycie dachowe w budynkach mieszkalnych oraz budynkach zabudowy gospodarczej.

Obiekty, w których znajdują się wyroby zawierające azbest na terenie Gminy Szadek to głównie domy mieszkalne oraz budynki gospodarcze. Szczegółowe informacje odnośnie rodzajów oraz liczby obiektów, w których występuje azbest, zostały zawarte w załączniku nr 1.

5.2 Sposób unieszkodliwiania wyrobów zawierających azbest

Zbiórka i transport odpadów

Poniżej zestawiono podmioty gospodarcze funkcjonujące na terenie województwa łódzkiego, które zajmują się usuwaniem oraz transportem materiałów zawierających azbest i obejmują swoją działalnością Gminę Szadek.

³ Ilość nie obejmuje danych dotyczących rur azbestowo-cementowych pozostawionych w ziemi.

Tabela 7. Wykaz podmiotów gospodarczych posiadających siedzibę na terenie województwa łódzkiego, prowadzących działalność związaną z unieszkodliwianiem azbestu, posiadających aktualne zezwolenia.

Lp.	Nazwa	Obszar działania	Adres	Zakres wykonywanych prac	Okres pozwolenia
1.	AzbestClean	województwo łódzkie	ul. Wiosenna 11 b, 96-127 Lipce Reymontowskie	<ul style="list-style-type: none"> Praca z azbestem 	2022
2.	EKO-REGION Sp. z o.o.	cała Polska	ul. Bawełniana 18, 97-400 Bełchatów	<ul style="list-style-type: none"> Praca z azbestem Transport odpadów zawierających azbest 	2013
3.	GAJAWI P.P.H.U.	cała Polska	ul. Kopernika 62, 90-553 Łódź	<ul style="list-style-type: none"> Praca z azbestem Transport odpadów zawierających azbest Identyfikacja azbestu w wyrobach Szkolenia w zakresie azbestu 	2019
4.	JUKO Przedsiębiorstwo Handlowo Usługowe	cała Polska	ul. 1-go Maja 25, 97-300 Piotrków Trybunalski	<ul style="list-style-type: none"> Praca z azbestem Transport odpadów zawierających azbest 	2015
5.	PAP-BUD Zakład Robót Dekarsko-Blacharskich i Remonrowo-Budowlanych	województwo łódzkie, wielkopolskie	ul. Wschodnia 1, 98-400 Wieruszów	<ul style="list-style-type: none"> Praca z azbestem Transport odpadów zawierających azbest 	2015
6.	PPH STANMAR	cała Polska	ul. Majdany 6a, 99-300 Kutno	<ul style="list-style-type: none"> Praca z azbestem Transport odpadów zawierających 	2015

Program usuwania wyrobów zawierających azbest z terenu Gminy Szadek

Lp.	Nazwa	Obszar działania	Adres	Zakres wykonywanych prac	Okres pozwolenia
				azbest <ul style="list-style-type: none"> • Identyfikacja azbestu w wyrobach • Szkolenia w zakresie azbestu 	
7.	PPUH "BUDO-SERWIS" Tadeusz Kapusta	cała Polska	ul. Kryształowa 20, 91-528 Łódź	<ul style="list-style-type: none"> • Praca z azbestem • Transport odpadów zawierających azbest • Identyfikacja azbestu w wyrobach • Szkolenia w zakresie azbestu • Oznaczanie zawartości azbestu 	2021
8.	RENOVO S.C.	cała Polska	ul. Studzińskiego 48, 91-498 Łódź	<ul style="list-style-type: none"> • Praca z azbestem • Transport odpadów zawierających azbest • Identyfikacja azbestu w wyrobach • Oznaczanie zawartości azbestu 	2022
9.	SULO Polska Sp. z o.o. o/Tomaszów Mazowiecki	woj. łódzkie, mazowieckie, świętokrzyskie	ul. Majowa 87/89, 97-200 Tomaszów Mazowiecki	<ul style="list-style-type: none"> • Praca z azbestem • Transport odpadów zawierających azbest 	2014
10.	Z.U.K. HAK Stanisław Burczyński	woj. łódzkie	ul. Próchnika 25, 97-300 Łódź	<ul style="list-style-type: none"> • Praca z azbestem • Transport odpadów zawierających azbest 	2016

Program usuwania wyrobów zawierających azbest z terenu Gminy Szadek

Lp.	Nazwa	Obszar działania	Adres	Zakres wykonywanych prac	Okres pozwolenia
11.	Zakład Gospodarowania Odpadami EKO ALF	cała Polska	Kuźnica Stara 24 42-141	<ul style="list-style-type: none">• Transport odpadów zawierających azbest	2015
12.	ZPUH Sprzęt-Bud	cała Polska	Nowy Janów 40, 97-415 Kluki	<ul style="list-style-type: none">• Transport odpadów zawierających azbest	2015

www.bazaazbestowa.gov.pl

Warto pamiętać, iż oprócz ww. podmiotów, które posiadają swoją siedzibę na terenie województwa łódzkiego, istnieje więcej firm, które choć nie mają siedziby na terenie wspomnianego województwa, to działają na obszarze całego kraju. Więcej informacji znajduje się na stronie internetowej: www.bazaazbestowa.gov.pl.

Istnieją trzy główne metody unieszkodliwiania odpadów azbestowych:

- termiczne,
- chemiczne,
- składowanie.

Termiczne unieszkodliwianie odpadów azbestowych⁴

Jak wynika z dostępnych kart charakterystyk azbestu, odmiana chryzotylowa topi się w temperaturze powyżej 1500°C, natomiast odmiana amfibolowa w temperaturze bliskiej 1200°C. Dane te wskazują, iż termiczny kierunek unieszkodliwienia odpadów azbestowych, jest jak dotąd nierealny z uwagi na duże ilości materiałów azbestowych.

Chemiczne unieszkodliwienie wyrobów azbestowych⁵

Odpady azbestowe można unieszkodliwiać poprzez rozpuszczanie odpowiednio rozdrobnionych odpadów w odpowiednio stężonym roztworze kwasu fluorowodorowego. Produktem zachodzącej reakcji są fluorki wapnia, a także krzemionka. Opisana powyżej reakcja prowadzona jest w reaktorach, w temperaturze około 60 – 65 °C. Ograniczeniem metody są wysokie koszty utylizacji.

Składowanie odpadów⁵

Najbardziej popularny sposób unieszkodliwiania odpadów. Unieszkodliwianie odpadów azbestowych poprzez składowanie niesie ze sobą najniższe koszty. Należy jednak pamiętać o właściwościach omawianych wyrobów. Są one kruche, odporne na działanie czynników atmosferycznych, a także łamliwe. Wszelkie prace prowadzone na składowisku odpadów, które przyjmują odpady zawierające azbest powinny być prowadzone z zachowaniem szczególnych zasad BHP.

^{4,4,5} Na podstawie: PPUA, Bielsko Biała.

Szczegółowe informacje dotyczące funkcjonujących oraz planowanych składowisk odpadów azbestowych na terenie województwa łódzkiego zawarte zostały w rozdziale 4.6.

5.3. Harmonogram realizacji Programu

Zgodnie z „Programem Oczyszczania Kraju z Azbestu na lata 2009-2032”, aby zrealizować trzy główne cele jakimi jest:

- usunięcie i unieszkodliwienie wyrobów zawierających azbest,
- minimalizacja negatywnych skutków zdrowotnych powodowanych kontaktem z włóknami azbestu,
- likwidacja szkodliwego oddziaływania azbestu na środowisko,

należy skupić się na realizacji zadań, które podzielono na pięć grup tematycznych. Są to:

- 1) Zadania legislacyjne.
- 2) Działania edukacyjno-informacyjne obejmujące: działania skierowane do dzieci i młodzieży, szkolenia pracowników administracji rządowej i samorządowej, opracowywanie materiałów informacyjnych i edukacyjnych, ocenę i promocję technologii unicestwiania włókien azbestu w odpadach azbestowych, organizację krajowych i międzynarodowych szkoleń, seminariów, konferencji, kongresów i udział w nich.
- 3) Zadania w zakresie usuwania wyrobów zawierających azbest obejmujące: usuwanie wyrobów zawierających azbest z obiektów budowlanych, oczyszczanie terenów nieruchomości, oczyszczanie obiektów użyteczności publicznej, miejsc publicznych, terenów byłych zakładów produkujących wyroby zawierające azbest, budowę składowisk odpadów azbestowych oraz budowę instalacji i urządzeń do unicestwiania włókien azbestu w odpadach azbestowych, zadania wspierające, w tym wsparcie finansowe opracowywania programów usuwania wyrobów zawierających azbest oraz oczyszczania terenów z azbestu na wszystkich szczeblach.
- 4) Monitoring realizacji Programu w postaci elektronicznego Systemu Informacji Przestrzennej monitoringu procesu usuwania wyrobów zawierających azbest;
- 5) Działania w zakresie oceny narażenia i ochrony zdrowia, w tym działalność Ośrodka Referencyjnego Badań i Oceny Ryzyka Zdrowotnego Związanych z Azbestem.

Realizacja znacznej większości zadań wyznaczonych w ramach wyżej wymienionych grup tematycznych nie leży w gestii samorządów szczebla gminnego, a tym samym Gminy Szadek. W poniższej tabeli przedstawiono praktyczne możliwości Gminy Szadek

w kwestii zadań, których realizacja przyczyni się do skutecznej realizacji celów niniejszego Programu, stanowiąc jednocześnie plan harmonogramu działań na lata 2013-2032.

Tabela 8. Plan harmonogramu działań na lata 2013-2032

L.p.	Zadanie	Zakres działania	Termin realizacji
1.	Działania edukacyjno-informacyjne	<ul style="list-style-type: none"> • opracowanie systemu edukacyjnego dotyczącego szkodliwości azbestu, • informowanie poprzez stronę internetową lub ulotki o działaniach gminy podjętych w celu likwidacji azbestu, • udostępnienie informacji poprzez stronę internetową o aktualnych aktach prawnych regulujących sposób zabezpieczenia, usuwania i unieszkodliwiania wyrobów zawierających azbest, • informowanie o potencjalnych źródłach dofinansowań w kwestii usuwania wyrobów zawierających azbest; 	2013-2032
2.	Usuwanie wyrobów zawierających azbest	<ul style="list-style-type: none"> • prowadzenie rejestru wniosków mieszkańców o dofinansowanie, • pozyskiwanie środków na realizację Programu, • przeprowadzenie szkoleń w zakresie usuwania wyrobów zawierających azbest z terenu nieruchomości, 	
3.	Monitoring realizacji programu	<ul style="list-style-type: none"> • aktualizacja inwentaryzacji wyrobów zawierających azbest na terenie gminy, • sprawozdawczość w zakresie realizacji Programu, 	2013-2032
4.	Ocena narażenia i ochrona zdrowia	<ul style="list-style-type: none"> • opracowanie i aktualizowanie mapy zagrożeń działania azbestu. 	

6. Koszty realizacji programu

W celu określenia niezbędnych kosztów związanych z realizacją niniejszego *Programu* oszacowane zostały wszelkie potrzebne wielkości dotyczące środków finansowych.

W celu określenia szacunkowych wartości posłużono się obecnymi wskaźnikami oraz cenami materiałów dostępnymi na stronach internetowych podmiotów gospodarczych zajmujących się usługami budowlanymi oraz sprzedażą materiałów budowlanych, prowadzących działalność na terenie lub w pobliżu Gminy Szadek.

Zgodnie z obowiązującymi przepisami przewidziane prace budowlane oraz materiały budowlane obciążone są stawką podatku VAT 23%.

Ogólny koszt realizacji niniejszego *Programu* będzie sumą następujących elementów:

- 1) Kosztu usunięcia wyrobów zawierających azbest oraz transportu i unieszkodliwienia powstałych odpadów.
- 2) Kosztu wykonania nowych pokryć dachowych oraz izolacji termicznej ścian.

6.1. Koszty usunięcia wszystkich wyrobów zawierających azbest⁶

Na całkowity koszt usunięcia materiałów zawierających azbest składają się dwa elementy:

- 1) Koszt usunięcia materiałów zawierających azbest z obiektu budowlanego.
- 2) Koszt transportu i unieszkodliwienia odpadów zawierających azbest.

Dla potrzeb niniejszego *Programu* przyjęto następujące wskaźniki cenowe, odzwierciedlające obowiązujące ceny w 2013 roku⁷

Tabela 9. Ceny związane z usuwaniem materiałów azbestowych z terenu Gminy Szadek.

Lp.	Usługi	Cena netto
1.	Transport i unieszkodliwianie odpadów o kodzie 17 06 05* (materiały konstrukcyjne zawierające azbest)	290 – 370 PLN / 1 Mg
2.	Demontaż azbestu, usługowe pakowanie odpadów poza terenem składowiska oraz koszt transportu	30 – 40 PLN / 1 m ²

Źródło: firmy zarejestrowane na www.bazaazbestowa.gov.pl

⁶ Informacje nie obejmują danych dotyczących rur azbestowo-cementowych pozostawionych w ziemi.

⁷ Podczas wyceny posłużono się cenami sugerowanymi przez firmy zarejestrowane w bazie azbestowej (www.bazaazbestowa.pl).

Z uwagi na fakt, iż powyższe ceny są cenami orientacyjnymi, a każda usługa wyceniana jest indywidualnie, poniżej przedstawiono uśrednione ceny poszczególnych usług. Należy pamiętać, iż na finalną wysokość ceny wpływa wiele czynników, m.in.:

- ilość materiałów zawierających azbest,
- rodzaj materiałów zawierających azbest,
- lokalizacja wyrobu zawierającego azbest (np. dach lub ściany),
- w przypadku pokryć dachowych – rodzaj dachu (np. jedno- lub dwuspadowy),
- odległość od miejsca utylizacji odpadów,
- stan materiałów zawierających azbest.

Tabela 10. Uśrednione ceny związane z usuwaniem materiałów azbestowych z terenu Gminy Szadek.

Lp.	Usługi	Cena netto
1.	Unieszkodliwianie odpadów o kodzie 17 06 05* (materiały konstrukcyjne zawierające azbest)	330 zł / 1 Mg
2.	Demontaż azbestu, usługowe pakowanie odpadów poza terenem składowiska oraz koszt transportu	35 zł / 1 m ²

Źródło: firmy zarejestrowane na www.bazaazbestowa.gov.pl

Biorąc pod uwagę ceny zestawione w powyższej tabeli oszacowano całkowity koszt usuwania materiałów zawierających azbest z terenu Gminy Szadek.

Tabela 11. Szacowany, całkowity koszt usuwania materiałów zawierających azbest z terenu Gminy Szadek.

Lp.	Usługi	Cena netto
1.	Unieszkodliwienie odpadów o kodzie 17 06 05* (materiały konstrukcyjne zawierające azbest)	938 236,20
2.	Demontaż azbestu, usługowe pakowanie odpadów poza terenem składowiska oraz koszt transportu	9 046 345,00
SUMA		9 984 581,20

Źródło: obliczenia własne.

Jak wynika z powyższych zestawień całkowity koszt usunięcia materiałów zawierających azbest kształtuje się na poziomie **9 984 581,20 złotych netto**. W celu oszacowania kosztów usuwania, pakowania, transportu oraz unieszkodliwiania odpadów posłużono się cennikiem firm prowadzących swoją działalność na terenie województwa łódzkiego, zarejestrowanych w

Bazie Azbestowej (www.bazaazbestowa.gov.pl). Podczas obliczeń przyjęto, iż materiały zawierające azbest pakowane będą poza terenem składowiska.

Tabela 12. Ilość wyrobów zawierających azbest wraz z całkowitym kosztem ich usunięcia i unieszkodliwienia (teren Gminy Szadek).

L.p.	Gmina	Szacunkowa ilość wyrobów zawierających azbest [m ²]	Szacunkowa ilość wyrobów zawierających azbest [Mg]	Koszt unieszkodliwienia odpadów netto [zł]	Koszt demontażu, transportu i pakowania netto [zł]
1.	Szadek	258467,00	2843,14	938 236,20	9 046 345,00

6.2. Koszty nowych pokryć dachowych i elewacji

Poniżej przedstawione zostało zestawienie cen nowych pokryć dachowych oraz elewacji na podstawie cenników firm budowlanych. Ceny zawarte w tabelach nie zawierają podatku VAT.

Tabela 13. Cena nowego pokrycia dachowego (koszt materiału).

Lp.	Rodzaj pokrycia	Koszt netto za m ² [zł]	Średni koszt [zł]
1.	Blachodachówka (blacha szwedzka)		
1.1.	• <i>połysk</i>	24,29 – 26,62	25,46
1.2.	• <i>mat</i>	25,73 – 28,87	27,30
2.	Blachodachówka (blacha austrijacka)	19,79 – 22,36	21,08
3.	Blacha płaska powlekana		
3.1.	• <i>połysk</i>	22,80 – 29,14	25,97
3.2.	• <i>mat</i>	22,54 – 26,61	24,58
4.	Blacha trapezowa pokrywana poliestrem	22,79 – 59,78	41,29
5.	Blacha trapezowa ocynkowana	16,83 – 55,00	35,92
6.	Blacha trapezowa alucynk	18,25 – 39,12	28,69
7.	Dachówka cementowa	18,00 – 22,00	20,00
8.	Dachówka ceramiczna	26,60 – 108,00	67,30
9.	Gonty bitumiczne	25,00	25,00
10.	Papa oksydowana		
10.1.	• <i>podkładowa</i>	7,25 – 12,57	9,91

10.2.	• <i>nawierzchniowa</i>	9,15 – 14,60	11,88
11.	Papa z dodatkiem SBS		
11.1.	• <i>podkładowa</i>	12,48 – 18,70	15,59
11.2.	• <i>nawierzchniowa</i>	14,97 – 16,28	15,63
12.	Papa zgrzewalna		
12.1.	• <i>modyfikowana podkładowa</i>	10,75 – 14,60	12,68
12.2.	• <i>modyfikowana nawierzchniowa</i>	12,18 – 17,25	14,72
12.3.	• <i>niemodyfikowana</i>	7,08 – 10,86	8,97
13.	Płyta bitumiczna	14,68 – 17,35	16,02

Na podstawie zamieszczonej tabeli oszacowano średni koszt nowego pokrycia dachowego i wynosi on **23,58 zł netto** i jest to cena kosztów jednego metra kwadratowego materiału. Należy pamiętać, iż podane wyżej ceny to wartości uśrednione dla terenu całego kraju.

Tabela 14. Cena nowego ocieplenia dachu (koszt materiału).

Lp.	Rodzaj ocieplenia	Koszt netto za m ² [zł]	Średni koszt [zł]
1.	Folia		
1.1.	• <i>paroizolacyjna</i>	1,03 - 1,40	1,22
1.2.	• <i>paroprzepuszczalna</i>	1,40 – 1,90	1,65
2.	Styropian	5,89 – 48,96	27,43
3.	Styropian laminowany papą	16,24 – 70,70	43,47
4.	Siatka	1,80 – 2,10	1,95
5.	Wełna mineralna		
5.1.	• <i>grubość 100 mm</i>	9,16 – 21,47	15,32
5.2.	• <i>grubość 100 mm typ Rockmin</i>	12,13 – 24,16	17,15
5.3.	• <i>grubość 200 mm typ Uni Mata</i>	28,57 – 44,25	36,41

Na podstawie powyższej tabeli oszacowano średnią cenę ocieplenia dachu i wynosi ona **18,08 zł netto** za metr kwadratowy materiału. Całkowita średnia cena materiałów potrzebnych do pokrycia i ocieplenia jednego metra kwadratowego nowego dachu wynosi **41,66 zł netto**. Należy pamiętać, iż podane wyżej ceny to wartości uśrednione dla terenu całego kraju.

Tabela 15. Cena nowego ocieplenia ścian bocznych (koszt materiału).

Lp.	Rodzaj ocieplenia	Koszt netto za m ² [zł]	Średni koszt [zł]
1.	Wełna mineralna		
1.1.	• grubość 50 mm	4,78 – 15,45	10,16
1.2.	• grubość 100 mm	9,65 – 30,87	20,26
1.3.	• grubość 150 mm	14,53 – 46,12	30,33
1.4.	• grubość 180 mm	17,75 – 54,14	35,95
1.5.	• grubość 200 mm	20,06 – 70,48	45,27
2.	Styropian		
2.1.	• grubość 50 mm	5,89 – 9,50	7,69
2.2.	• grubość 80mm	9,40 – 15,20	12,3
2.3.	• grubość 100 mm	11,30 – 19,00	15,15
2.4.	• grubość 120 mm	13,65 – 22,80	18,23
2.5.	• grubość 150 mm	16,99 – 28,50	22,75
2.6.	• grubość 200 mm	27,36 – 48,96	38,16
3.	Siatka podtynkowa	0,95 – 1,76	1,36
4.	Tynk	Cena za kg 0,95 – 10,6	5,78

Na podstawie powyższej tabeli oszacowano średnią cenę ocieplenia ścian bocznych budynków i wynosi ona **27,68 zł netto**. Koszty te składają się na sumę średnich kosztów materiału izolacyjnego, siatki podtynkowej oraz tynku.

Tabela 16. Koszty materiałów potrzebnych do zastąpienia materiałów zawierających azbest na terenie Gminy Szadek.

L.p.	Gmina	Szacunkowa ilość wyrobów zawierających azbest [m ²]	Koszt nowych pokryć dachowych i elewacji [zł]
1.	Szadek	258467,00	10767735,22

Zgodnie z tabelą powyżej szacowany koszt nowych pokryć dachowych i elewacji w budynkach, w których znajduje się azbest wynosi **10 767 735,22 zł netto**. Kwota ta nie obejmuje kosztów przeprowadzenia robót, ponieważ stawki firm remontowych wykazują się dużą zmiennością w czasie. Analizując rynek firm budowlanych oszacowano średnią cenę kosztów prac koniecznych do przeprowadzenia na kwotę 40 zł netto za metr kwadratowy

pokrycia. W związku z tym całkowity koszt nowych pokryć dachowych i elewacji wraz z kosztami wykonanych prac wyniesie średnio około **21 106 415,22 zł netto**.

7. Możliwości pozyskania środków finansowych na działania związane z usuwaniem azbestu

W myśl „Programu oczyszczania kraju z azbestu na lata 2009-2032” do pokrycia kosztów związanych z usunięciem i unieszkodliwieniem materiałów zawierających azbest zobowiązani są właściciele – zarządcy obiektów.

Urząd Gminy Szadek podejmuje działania mające na celu usprawnienie procesu usuwania materiałów azbestowych, a także likwidacji skutków ich szkodliwości dla mieszkańców i środowiska. W tym celu stwarzane są możliwości dofinansowania ww. działań z funduszy jednostek samorządowych, środków celowych funduszy ekologicznych oraz funduszy Unii Europejskiej.

Zgodnie z „Programem oczyszczania kraju z azbestu na lata 2009 – 2032” istnieją następujące podstawowe instrumenty dofinansowania demontażu, transportu i unieszkodliwiania usuniętych wyrobów zawierających azbest:

- Narodowy i Wojewódzki Fundusz Ochrony Środowiska i Gospodarki Wodnej.
- Fundusze Unii Europejskiej.
- Bank Ochrony Środowiska S.A.

W poszczególnych województwach instrumenty finansowe wspierające bezpieczne eliminowanie z użytkowania wyrobów azbestowych oferowane są przez następujące instytucje:

- Wojewódzkie Fundusze Ochrony Środowiska i Gospodarki Wodnej.
- Bank Ochrony Środowiska S.A. (BOS) we współpracy z WFOŚiGW.
- Regionalne Programy Operacyjne dla poszczególnych województw.

W poniższych rozdziałach podaje się informacje nt. instrumentów finansowania działań związanych z usuwaniem wyrobów zawierających azbest.

7.1. Narodowy i Wojewódzki Fundusz Ochrony Środowiska i Gospodarki Wodnej⁸.

Program „Gospodarowanie odpadami innymi niż komunalne” utworzony został w celu racjonalizacji gospodarki zasobami naturalnymi i odpadami, a także zwiększenia udziału odpadów innych niż komunalne podlegających odzyskowi i prawidłowemu unieszkodliwianiu. Część 2 ww. Programu dotyczy usuwania wyrobów zawierających azbest, którego celem jest także wzrost ilości unieszkodliwionych oraz zabezpieczonych odpadów zawierających azbest. Planowane zobowiązania dla bezzwrotnych form dofinansowania programu wynoszą 100 584,4 tyś. zł. Wypłaty środków z podjętych i planowanych zobowiązań dla bezzwrotnych form dofinansowania programu wynoszą 119 762,7 tyś. zł. Program wdrażany jest w latach 2010-2016, alokacja środków w latach 2011-2015, natomiast ich wydatkowanie do 31.12.2016r. Terminy naborów wniosków określają indywidualne WFOŚiGW i umieszczają na swojej stronie internetowej. Formę dofinansowania stanowi bezzwrotna dotacja.

Wojewódzki Fundusz Ochrony Środowiska i Gospodarki Wodnej

WFOŚiGW udziela dotacji z udziałem środków udostępnionych przez NFOŚiGW. Udostępniane środków jest nieodpłatne i bezzwrotne.

Kwota dofinansowania stanowi do 100% kosztów kwalifikowanych przedsięwzięcia w tym 50% kosztów kwalifikowanych, ze środków udostępnionych przez NFOŚiGW w formie dotacji. W celu otrzymania dotacji przez beneficjenta muszą zostać spełnione następujące warunki:

- 1) Przedsięwzięcie zlokalizowane jest na terenie gminy, w której została przeprowadzona inwentaryzacja wyrobów zawierających azbest,
- 2) Przedsięwzięcie zlokalizowane jest na terenie gminy posiadającej program usuwania azbestu i wyrobów zawierających azbest i jest z nim zgodne.

Beneficjenci końcowi programu to jednostki samorządu terytorialnego za pośrednictwem wojewódzkich funduszy ochrony środowiska i gospodarki wodnej.

Dotacja udzielana będzie na realizację przedsięwzięć w zakresie demontażu, zbierania, transportu oraz unieszkodliwiania lub zabezpieczenia odpadów zawierających azbest, zgodne z gminnymi programami usuwania azbestu i wyrobów zawierających azbest. Koszty kwalifikowane to koszty niezbędne do osiągnięcia efektu ekologicznego i obejmują wyłącznie

⁸ <http://www.nfosigw.gov.pl>

koszty demontażu, zbierania, transportu i unieszkodliwiania lub zabezpieczenia odpadów zawierających azbest.

Szczegółowe informacje: <http://www.nfosigw.gov.pl> , <http://www.wfosigw.lodz.pl>.

7.2. Bank Ochrony Środowiska S.A.⁹

Dofinansowania w formie kredytu na realizację zadań związanych z usuwaniem azbestu udziela również Bank Ochrony Środowiska S.A. i są to kredyty ze środków BOŚ S.A. z dotacją WFOŚiGW w Łodzi w formie dopłat do oprocentowania.

Przedmiot kredytowania musi być zgodny z „Katalogiem kwalifikacji kosztów dla zadań dofinansowywanych ze środków WFOŚiGW w Łodzi” Przedmiot kredytowania obejmuje m.in. koszty kwalifikowane związane z realizacją takich przedsięwzięć jak:

- modernizacja systemów ciepłowniczych
- wykorzystanie odnawialnych źródeł energii (kolektory słoneczne, pompy ciepła, ogniwa fotowoltaiczne, pozyskiwanie biogazu), zakup i montaż jednostek kogeneracyjnych;
- termomodernizacja;
- modernizacja wewnętrznej instalacji c.o. i c.w.u.;
- modernizacja procesów technologicznych prowadząca do zmniejszenia energochłonności, ograniczenia emisji zanieczyszczeń, zmniejszenia zużycia wody
- budowa i modernizacja oczyszczalni ścieków, przepompowni ścieków, sieci kanalizacji sanitarnej, deszczowej, sieci wodociągowej;
- budowa i modernizacja stacji uzdatniania wody, budowli hydrotechnicznych, urządzeń przeciwpowodziowych i zbiorników wodnych;
- budowa i rozbudowa zakładów zagospodarowania odpadów;
- instalacje termicznego przekształcania odpadów;
- budowa kompostowni odpadów;
- pojazdy i pojemniki do selektywnej zbiórki odpadów;
- systemy odgazowania składowisk;
- **usuwanie i unieszkodliwianie wyrobów zawierających azbest;**
- likwidacja wyrobów zawierających PCB;
- wyposażenie i doposażenie składowisk.

⁹ <http://www.bosbank.pl>

Procedura:

kredyty dla inwestorów realizujących zadania z zakresu ochrony środowiska i gospodarki wodnej, z wyłączeniem osób fizycznych nie prowadzących działalności gospodarczej.

Warunki kredytowania:

- kwota kredytu: do 99% kosztu całkowitego zadania (kredyt może być przeznaczony wyłącznie na pokrycie kosztów kwalifikowanych), w przypadku kredytu pomostowego – nie może przekroczyć dofinansowania przyznanego na to zadanie ze środków UE lub innych funduszy zagranicznych;
- okres kredytowania: do 10 lat (dla podmiotów, które wystąpiły o dopłaty do oprocentowania kredytu przeznaczonego na pokrycie krajowego wkładu własnego przy realizacji zadań finansowanych z udziałem dotacji UE lub innych funduszy zagranicznych – do 15 lat; w przypadku kredytów pomostowych – do dnia przekazania środków pomocowych Kredytobiorcy);
- okres karencji w spłacie kapitału: do 2 lat od daty zawarcia umowy kredytowej i nie dłuższy niż 6 miesięcy od daty planowanego zakończenia zadania wskazanego w umowie kredytu;
- oprocentowanie: zmienne, aktualnie: WIBOR 3M pomniejszony o 0,5 p.p;
- prowizja – zgodnie z taryfą opłat i prowizji BOŚ S.A.

Więcej informacji: <http://www.bosbank.pl>.

7.3. Regionalny Program Województwa Łódzkiego¹⁰.

Program: Regionalny Program Województwa Łódzkiego na lata 2007-2013
Priorytet: 2 Ochrona środowiska, zapobieganie zagrożeniom i energetyka
Działanie: 2.2 Gospodarka odpadami.

Celem Działania jest racjonalizacja gospodarki odpadami komunalnymi i odpadami powstającymi w sektorze gospodarczym, wchodzącymi w strumień odpadów komunalnych, ze szczególnym uwzględnieniem odpadów niebezpiecznych.

Działanie przeznaczone jest m.in. dla JST, które chcą poprawić gospodarkę odpadami komunalnymi, odpadami wchodzącymi w skład odpadów komunalnych powstającymi w sektorze gospodarczym (rzemiosło, niektóre usługi) oraz odpadami niebezpiecznymi. Wnioskowana dotacja przeznaczona będzie na projekt, który powinien sprzyjać

¹⁰ <http://www.funduszeuropejskie.gov.pl>

zapobieganiu powstawania odpadów. Dofinansowane będą także projekty związanego z usuwaniem odpadów zawierających azbest, które składowane będą na specjalistycznych składowiskach. W ramach działania można usuwać z budynków mieszkalnych lub budynków użyteczności publicznej elementy zawierające azbest wraz z ich unieszkodliwianiem. Wykonanie zadania można zlecić specjalnej firmie (np. przedsiębiorstwu budowlanemu). Osoby fizyczne (właściciele budynków) będą musiały pokryć koszty wymiany azbestu na inny materiał we własnym zakresie. W ramach działania można uzyskać środki na budowę składowisk azbestowych lub wydzielonych kwater na składowiskach odpadów.

Działania związane z usuwaniem azbestu oraz jego unieszkodliwianiem muszą być zgodne z programem działań w zakresie usuwania azbestu i wyrobów zawierających azbest opracowanym dla obszaru, na którym realizowany jest projekt.

Przeznaczenie:

Środki uzyskane w ramach Działania można przeznaczyć na przedsięwzięcia w zakresie poprawy gospodarki odpadami, a zwłaszcza na:

- organizacja lub reorganizacja systemów selektywnej zbiórki odpadów komunalnych,
- budowa lub przebudowa instalacji do segregacji odpadów komunalnych,
- budowa lub przebudowa instalacji do odzysku, w tym recyklingu odpadów komunalnych,
- budowa lub przebudowa instalacji do unieszkodliwiania odpadów komunalnych w procesach innych niż składowanie,
- budowa lub przebudowa instalacji do termicznego przekształcania odpadów komunalnych lub zawierających azbest z odzyskiem/uzyskiem energii,
- budowa specjalistycznych instalacji do prowadzenia procesów odzysku, unieszkodliwiania lub suszenia osadów ściekowych (np. poprzez termiczne przekształcanie, „mokre utlenianie”),
- **demontaż z budynków mieszkalnych, gospodarczych lub obiektów użyteczności publicznej elementów zawierających azbest i ich unieszkodliwianie,**
- **budowa składowisk azbestowych lub wydzielonych kwater na składowiskach celem unieszkodliwiania azbestu,**
- rekultywacja zamkniętych składowisk odpadów komunalnych z uwzględnieniem odpadów z sektora gospodarczego oraz odpadów niebezpiecznych, wchodzących w strumień odpadów komunalnych,

- likwidacja mogilników (w tym prowadzenie monitoringu terenów skażonych po likwidacji mogilników lub przeprowadzenie ich rekultywacji).

Formy wsparcia:

Maksymalny udział środków UE w wydatkach kwalifikowalnych na poziomie projektu (proc.):

- maksymalny poziom dofinansowania środkami Europejskiego Funduszu Rozwoju Regionalnego wynosi 85 proc. wydatków kwalifikowalnych projektu.

Minimalny wkład własny beneficjenta (proc.):

- w odniesieniu do projektów nieobjętych zasadami udzielania pomocy publicznej, minimalny wkład własny beneficjenta wynosi 15 proc. wydatków kwalifikowanych projektu.

Więcej informacji: <http://www.funduszeuropejskie.gov.pl>

8. Monitoring realizacji Programu

Monitoring realizacji „Programu usuwania azbestu i wyrobów zawierających azbest z terenu Gminy Szadek na lata 2013-2032” pozwoli na bieżącą analizę, a także kontrolę zgodności założeń Programu z rzeczywistymi działaniami, które podejmowane będą przez właścicieli obiektów.

W celu umożliwienia prowadzenia monitoringu realizacji Programu, wyznaczono wskaźniki, służące do oceny wdrażania „Programu usuwania azbestu i wyrobów zawierających azbest z terenu Gminy Szadek na lata 2013-2032”. Wskaźniki te zestawione zostały poniżej.

Wyznaczone wskaźniki służące do oceny wdrażania Programu:

- 1) Ilość wyrobów zawierających azbest na 1 km² powierzchni Gminy Szadek [Mg/km²].
- 2) Ilość unieszkodliwionych odpadów niebezpiecznych zawierających azbest [Mg/rok].
- 3) Nakłady finansowe poniesione na usunięcie odpadów zawierających azbest [zł].
- 4) Powierzchnia wyrobów zawierających azbest [m²];
- 5) Procentowa ilość usuniętych odpadów zawierających azbest w stosunku do ilości zinwentaryzowanej przed realizacją Programu.
- 6) Ilość obiektów z wyrobami zawierającymi azbest.

Na podstawie bazy danych o lokalizacji oraz powierzchni pokryć dachowych wykonanych z płyt azbestowo-cementowych oraz proponowanych powyżej wskaźników oceny wdrażania *Programu*, możliwe będzie monitorowanie „*Programu usuwania azbestu i wyrobów zawierających azbest z terenu Gminy Szadek na lata 2013-2032*”.

9. Streszczenie

Programu usuwania azbestu i wyrobów zawierających azbest z terenu Gminy Szadek na lata 2013-2032 zawiera:

- Charakterystykę Gminy Szadek, a w tym informacje dotyczące:
 - położenia,
 - zasobów ludzkich,
 - ogólnej charakterystyki gminy,
 - klimatu.
- Wiadomości ogólne o azbecie, w tym informacje dotyczące:
 - budowy i rodzaju azbestu,
 - właściwości i zastosowania azbestu,
 - źródeł narażenia na działanie azbestu,
 - wpływu azbestu na organizm człowieka.
- Sposoby postępowania z materiałami zawierającymi azbest, a w tym :
 - obowiązki i postępowanie właścicieli i zarządców przy użytkowaniu obiektów i terenów z wyrobami zawierającymi azbest,
 - obowiązki i postępowanie właścicieli i zarządców, przy usuwaniu wyrobów zawierających azbest z obiektów lub terenów,
 - obowiązki podmiotów gospodarczych zajmujących się usuwaniem materiałów zawierających azbest, postępowanie przy pracach przygotowawczych do usuwania wyrobów zawierających azbest.
- Gospodarowanie wyrobami zawierającymi azbest na terenie Gminy Szadek, a w tym:
 - wyroby zawierające azbest na terenie gminy,
 - dotychczasowa realizacja PUA na terenie gminy,
 - sposób unieszkodliwiania wyrobów zawierających azbest na terenie gminy,
 - harmonogram realizacji *Programu*.
- Koszty związane z realizacją *Programu*, a w tym informacje dotyczące:
 - kosztów usunięcia wszystkich wyrobów zawierających azbest,
 - kosztów nowych pokryć dachowych i elewacji.

Oszacowana ilość materiałów zawierających azbest na terenie Gminy Szadek w postaci pokryć dachowych i elewacyjnych szacuje się na **2843,14 Mg**. Całkowity koszt usunięcia materiałów zawierających azbest kształtuje się na poziomie **9 984 581,20 zł netto**. Całkowity koszt nowych pokryć dachowych i elewacji wraz z kosztami wykonanych prac wyniesie około **21 106 415,22 zł netto**. Należy pamiętać, iż na terenie Gminy Szadek występuje także 6780 mb (271,2 Mg) rur azbestowo-cementowych pozostawionych w ziemi. Przewidywany koniec realizacji Programu wyznaczony został zgodnie z „*Programem Oczyszczania Kraju z Azbestu*” i przypada na rok 2032. Data ta wydaje się odległa, jednak z uwagi na ilość materiałów zawierających azbest na terenie gminy oraz koszty związane z ich usunięciem, należy systematycznie realizować założenia niniejszego *Programu*.

10. Bibliografia

1. *Program Ochrony Środowiska dla Gminy Szadek*;
2. *Program Oczyszczania Kraju z Azbestu na lata 2009-2032*;
3. *Program Ochrony Środowiska dla województwa łódzkiego*;
4. *Program Ochrony Środowiska dla powiatu zduńskowolskiego*;
5. *Plan Gospodarki Odpadami dla powiatu zduńskowolskiego*;
6. *Program usuwania azbestu dla powiatu bielskiego*;
7. *Plan usuwania wyrobów zawierających azbest z obiektów użyteczności publicznej stanowiących lub będących w zarządzaniu, administrowaniu przez organy administracji publicznej na szczeblu wojewódzkim, powiatowym i gminnym*;
8. *Regionalny Programu Operacyjnego Województwa Łódzkiego 2007-2013*;
9. www.nfosigw.gov.pl;
10. www.wfosigw.pl;
11. <http://www.funduszeuropejskie.gov.pl>;
12. www.mg.gov.pl.

ZAŁĄCZNIK NR 1

*Lokalizacja i charakterystyka materiałów zawierających azbest,
występujących na terenie Gminy Szadek*

Program usuwania wyrobów zawierających azbest z terenu Gminy Szadek

Lp.	Gmina	Miejscowość	Część miejscowości	Ulica	Numer domu	Numer działki ewidencyjnej	Obręb ewidencyjny	Właśność	Rodzaj zabudowy	Rodzaj wyrobu	Ilość wyrobu w jednostkach pierwotnych [m ²]	Stopień pilności
1.	Szadek	Antonin	-	-	-	353	101902_5.0019	1	2	2	100	3
2.	Szadek	Antonin	-	-	1	342	101902_5.0019	1	2	2	338	3
3.	Szadek	Antonin	-	-	1	342	101902_5.0019	1	2	2	330	3
4.	Szadek	Antonin	-	-	1	342	101902_5.0019	1	5	2	105	3
5.	Szadek	Antonin	-	-	1	342	101902_5.0019	1	5	2	60	3
6.	Szadek	Antonin	-	-	1	342	101902_5.0019	1	5	2	63	3
7.	Szadek	Antonin	-	-	1	342	101902_5.0019	1	5	2	32	3
8.	Szadek	Antonin	-	-	2	343	101902_5.0019	1	2	2	390	3
9.	Szadek	Antonin	-	-	2	343	101902_5.0019	1	2	2	190	3
10.	Szadek	Antonin	-	-	2	343	101902_5.0019	1	5	2	45	3
11.	Szadek	Antonin	-	-	2	343	101902_5.0019	1	5	2	45	3
12.	Szadek	Antonin	-	-	3	327/1	101902_5.0019	1	2	2	200	3
13.	Szadek	Antonin	-	-	4	345	101902_5.0019	1	2	2	300	3
14.	Szadek	Antonin	-	-	4	345	101902_5.0019	1	2	2	250	3
15.	Szadek	Antonin	-	-	6	350	101902_5.0019	1	2	2	220	3
16.	Szadek	Antonin	-	-	6	350	101902_5.0019	1	2	2	310	3
17.	Szadek	Antonin	-	-	7	351	101902_5.0019	1	2	2	350	3
18.	Szadek	Antonin	-	-	7	351	101902_5.0019	1	2	2	250	3
19.	Szadek	Antonin	-	-	9	355	101902_5.0019	1	2	2	56	3
20.	Szadek	Antonin	-	-	10	341	101902_5.0019	1	2	2	200	3
21.	Szadek	Antonin	-	-	10	341	101902_5.0019	1	2	2	80	3
22.	Szadek	Antonin	-	-	10	341	101902_5.0019	1	2	2	40	3
23.	Szadek	Boczki Nowe	-	-	1	327	101902_5.0001	1	1	1	160	3
24.	Szadek	Boczki Nowe	-	-	1	327	101902_5.0001	1	2	2	104	3
25.	Szadek	Boczki Nowe	-	-	2	326	101902_5.0001	1	2	2	140	3
26.	Szadek	Boczki Nowe	-	-	2	326	101902_5.0001	1	2	2	60	3
27.	Szadek	Boczki Nowe	-	-	3a	325/2	101902_5.0001	1	2	2	450	3
28.	Szadek	Boczki Nowe	-	-	3a	325/2	101902_5.0001	1	1	2	120	3
29.	Szadek	Boczki Nowe	-	-	4	322	101902_5.0001	1	1	1	250	3
30.	Szadek	Boczki Nowe	-	-	4	322	101902_5.0001	1	2	2	580	3
31.	Szadek	Boczki Nowe	-	-	7	313	101902_5.0001	1	2	2	185	3
32.	Szadek	Boczki Nowe	-	-	7	313	101902_5.0001	1	2	2	135	3
33.	Szadek	Boczki Nowe	-	-	7	313	101902_5.0001	1	2	2	80	3
34.	Szadek	Boczki Nowe	-	-	8	312	101902_5.0001	1	2	2	130	3
35.	Szadek	Boczki Nowe	-	-	8	312	101902_5.0001	1	2	2	110	3
36.	Szadek	Boczki Nowe	-	-	9	311	101902_5.0001	1	1	2	110	3
37.	Szadek	Boczki Nowe	-	-	9	311	101902_5.0001	1	2	2	250	3

Program usuwania wyrobów zawierających azbest z terenu Gminy Szadek

Lp.	Gmina	Miejscowość	Część miejscowości	Ulica	Numer domu	Numer działki ewidencyjnej	Obręb ewidencyjny	Wła-sność	Rodzaj zabu-dowy	Rodzaj wyrobu	Ilość wyrobu w jednostkach pierwotnych [m ²]	Stopień pilności
38.	Szadek	Boczki Nowe	-	-	9	311	101902_5.0001	1	2	2	40	3
39.	Szadek	Boczki Nowe	-	-	10	310	101902_5.0001	1	1	1	150	3
40.	Szadek	Boczki Nowe	-	-	10	310	101902_5.0001	1	2	2	580	3
41.	Szadek	Boczki Nowe	-	-	11	309	101902_5.0001	1	1	2	140	3
42.	Szadek	Boczki Nowe	-	-	11	309	101902_5.0001	1	2	1	383	3
43.	Szadek	Boczki Nowe	-	-	12	308	101902_5.0001	1	2	2	150	3
44.	Szadek	Boczki Nowe	-	-	12	308	101902_5.0001	1	2	2	250	3
45.	Szadek	Boczki Nowe	-	-	12	308	101902_5.0001	1	2	2	120	3
46.	Szadek	Boczki Stare	-	-	11	221	101902_5.0001	1	2	2	140	3
47.	Szadek	Boczki Stare	-	-	14	216	101902_5.0001	1	1	1	130	3
48.	Szadek	Boczki Stare	-	-	17	289	101902_5.0001	1	2	2	30	3
49.	Szadek	Boczki Stare	-	-	20	209	101902_5.0001	1	1	2	100	3
50.	Szadek	Boczki Stare	-	-	21	282	101902_5.0001	1	1	1	120	2
51.	Szadek	Boczki Stare	-	-	21	282	101902_5.0001	1	2	1	400	2
52.	Szadek	Boczki Stare	-	-	22	282	101902_5.0001	1	1	2	120	3
53.	Szadek	Boczki Stare	-	-	22	282	101902_5.0001	1	2	2	240	3
54.	Szadek	Boczki Stare	-	-	23	280/2	101902_5.0001	1	1	2	70	3
55.	Szadek	Boczki Stare	-	-	25	277	101902_5.0001	1	2	2	400	3
56.	Szadek	Boczki Stare	-	-	26	203	101902_5.0001	1	1	2	95	3
57.	Szadek	Boczki Stare	-	-	26	203	101902_5.0001	1	2	2	30	3
58.	Szadek	Boczki Stare	-	-	26	203	101902_5.0001	1	2	2	80	3
59.	Szadek	Boczki Stare	-	-	26	203	101902_5.0001	1	2	2	65	3
60.	Szadek	Boczki Stare	-	-	28	274	101902_5.0001	1	2	1	160	3
61.	Szadek	Boczki Stare	-	-	28	274	101902_5.0001	1	2	2	280	3
62.	Szadek	Boczki Stare	-	-	29	200	101902_5.0001	1	2	2	400	3
63.	Szadek	Boczki Stare	-	-	31	270/3	101902_5.0001	1	1	2	90	3
64.	Szadek	Boczki Stare	-	-	36	190	101902_5.0001	1	1	2	120	3
65.	Szadek	Boczki Stare	-	-	36	190	101902_5.0001	1	2	2	160	3
66.	Szadek	Boczki Stare	-	-	38	187	101902_5.0001	1	1	2	130	3
67.	Szadek	Boczki Stare	-	-	39	184	101902_5.0001	1	1	1	140	3
68.	Szadek	Boczki Stare	-	-	39	184	101902_5.0001	1	2	2	200	3
69.	Szadek	Boczki Stare	-	-	39	184	101902_5.0001	1	1	1	140	3
70.	Szadek	Boczki Stare	-	-	39	184	101902_5.0001	1	2	2	90	3
71.	Szadek	Boczki Stare	-	-	39	184	101902_5.0001	1	2	2	110	3
72.	Szadek	Boczki-Parcela	-	-	5	45	101902_5.0001	1	1	2	60	3
73.	Szadek	Boczki-Parcela	-	-	6	406	101902_5.0001	1	2	2	395	3
74.	Szadek	Boczki-Parcela	-	-	6	406	101902_5.0001	1	1	2	140	3
75.	Szadek	Boczki-Parcela	-	-	7	44	101902_5.0001	1	1	2	150	3
76.	Szadek	Boczki-Parcela	-	-	7	44	101902_5.0001	1	2	2	250	3

Program usuwania wyrobów zawierających azbest z terenu Gminy Szadek

Lp.	Gmina	Miejscowość	Część miejscowości	Ulica	Numer domu	Numer działki ewidencyjnej	Obręb ewidencyjny	Wła-sność	Rodzaj zabu-dowy	Rodzaj wyrobu	Ilość wyrobu w jednostkach pierwotnych [m ²]	Stopień pilności
77.	Szadek	Boczki-Parcela	-	-	8	28	101902_5.0001	1	1	2	140	3
78.	Szadek	Boczki-Parcela	-	-	8	28	101902_5.0001	1	2	2	150	3
79.	Szadek	Boczki-Parcela	-	-	8	28	101902_5.0001	1	2	2	160	3
80.	Szadek	Boczki-Parcela	-	-	9	25	101902_5.0001	1	2	2	120	3
81.	Szadek	Boczki-Parcela	-	-	10a	22	101902_5.0001	1	2	2	50	3
82.	Szadek	Boczki-Parcela	-	-	10a	22	101902_5.0001	1	2	1	180	3
83.	Szadek	Boczki-Parcela	-	-	12	21	101902_5.0001	1	2	2	70	3
84.	Szadek	Borki Prusinowskie	-	-	6/7	131	101902_5.0002	1	2	2	160	3
85.	Szadek	Borki Prusinowskie	-	-	1	109	101902_5.0002	1	2	2	180	3
86.	Szadek	Borki Prusinowskie	-	-	2	110	101902_5.0002	1	1	2	140	2
87.	Szadek	Borki Prusinowskie	-	-	4	128/1	101902_5.0002	1	1	2	200	3
88.	Szadek	Borki Prusinowskie	-	-	8	118	101902_5.0002	1	1	2	90	2
89.	Szadek	Borki Prusinowskie	-	-	12	136	101902_5.0002	1	1	2	130	2
90.	Szadek	Borki Prusinowskie	-	-	12	136	101902_5.0002	1	2	2	432	2
91.	Szadek	Borki Prusinowskie	-	-	13	137/2	101902_5.0002	1	1	2	135	3
92.	Szadek	Borki Prusinowskie	-	-	14	139	101902_5.0002	1	2	2	90	3
93.	Szadek	Borki Prusinowskie	-	-	14	139	101902_5.0002	1	2	2	440	3
94.	Szadek	Borki Prusinowskie	-	-	15a	141	101902_5.0002	1	2	2	150	3
95.	Szadek	Borki Prusinowskie	-	-	15	141	101902_5.0002	1	2	2	125	3
96.	Szadek	Borki Prusinowskie	-	-	15	141	101902_5.0002	1	2	2	420	3
97.	Szadek	Borki Prusinowskie	-	-	16	142	101902_5.0002	1	1	2	290	3
98.	Szadek	Borki Prusinowskie	-	-	16	142	101902_5.0002	1	1	2	110	3
99.	Szadek	Borki Prusinowskie	-	-	16	142	101902_5.0002	1	1	2	24	3
100.	Szadek	Borki Prusinowskie	-	-	16	142	101902_5.0002	1	1	2	11	3
101.	Szadek	Borki Prusinowskie	-	-	16	142	101902_5.0002	1	7	2	30	1
102.	Szadek	Borki Prusinowskie	-	-	17	143	101902_5.0002	1	2	2	200	3
103.	Szadek	Borki Prusinowskie	-	-	18	144/1	101902_5.0002	1	1	2	104	3
104.	Szadek	Borki Prusinowskie	-	-	19	148	101902_5.0002	1	2	2	200	3
105.	Szadek	Borki Prusinowskie	-	-	19	148	101902_5.0002	1	2	2	504	3
106.	Szadek	Borki Prusinowskie	-	-	19	148	101902_5.0002	1	2	2	105	3
107.	Szadek	Borki Prusinowskie	-	-	22	151	101902_5.0002	1	2	2	140	3
108.	Szadek	Borki Prusinowskie	-	-	22	151	101902_5.0002	1	2	2	60	3
109.	Szadek	Borki Prusinowskie	-	-	23	152	101902_5.0002	1	2	2	140	3
110.	Szadek	Borki Prusinowskie	-	-	23	152	101902_5.0002	1	2	2	50	3
111.	Szadek	Borki Prusinowskie	-	-	24	74/1	101902_5.0002	1	2	2	100	3
112.	Szadek	Borki Prusinowskie	-	-	24	74/1	101902_5.0002	1	2	2	170	3
113.	Szadek	Borki Prusinowskie	-	-	24	74/1	101902_5.0002	1	2	2	170	3
114.	Szadek	Borki Prusinowskie	-	-	25	77	101902_5.0002	1	1	2	180	3
115.	Szadek	Borki Prusinowskie	-	-	25	77	101902_5.0002	1	2	2	300	3

Program usuwania wyrobów zawierających azbest z terenu Gminy Szadek

Lp.	Gmina	Miejscowość	Część miejscowości	Ulica	Numer domu	Numer działki ewidencyjnej	Obręb ewidencyjny	Wła-sność	Rodzaj zabu-dowy	Rodzaj wyrobu	Ilość wyrobu w jednostkach pierwotnych [m ²]	Stopień pilności
116.	Szadek	Borki Prusinowskie	-	-	26	78	101902_5.0002	1	2	2	200	3
117.	Szadek	Borki Prusinowskie	-	-	28	79	101902_5.0002	1	2	2	240	3
118.	Szadek	Borki Prusinowskie	-	-	28	79	101902_5.0002	1	2	2	32	3
119.	Szadek	Borki Prusinowskie	-	-	29	162	101902_5.0002	1	2	2	70	3
120.	Szadek	Borki Prusinowskie	-	-	30	163	101902_5.0002	1	2	2	40	3
121.	Szadek	Borki Prusinowskie	-	-	31	164	101902_5.0002	1	2	2	300	3
122.	Szadek	Borki Prusinowskie	-	-	31	164	101902_5.0002	1	2	2	240	3
123.	Szadek	Borki Prusinowskie	-	-	32	165	101902_5.0002	1	2	2	276	3
124.	Szadek	Borki Prusinowskie	-	-	33	168	101902_5.0002	1	1	2	310	2
125.	Szadek	Borki Prusinowskie	-	-	34	169	101902_5.0002	1	1	2	60	3
126.	Szadek	Borki Prusinowskie	-	-	34	169	101902_5.0002	1	2	2	80	3
127.	Szadek	Borki Prusinowskie	-	-	34	169	101902_5.0002	1	2	2	10	3
128.	Szadek	Borki Prusinowskie	-	-	34	169	101902_5.0002	1	2	2	60	3
129.	Szadek	Borki Prusinowskie	-	-	34	169	101902_5.0002	1	2	2	50	3
130.	Szadek	Borki Prusinowskie	-	-	35	170/2	101902_5.0002	1	1	2	110	2
131.	Szadek	Borki Prusinowskie	-	-	35	170/2	101902_5.0002	1	2	2	300	2
132.	Szadek	Borki Prusinowskie	-	-	35	170/2	101902_5.0002	1	2	2	56	2
133.	Szadek	Borki Prusinowskie	-	-	35	170/2	101902_5.0002	1	2	2	90	2
134.	Szadek	Borki Prusinowskie	-	-	35	170/2	101902_5.0002	1	2	2	25	2
135.	Szadek	Borki Prusinowskie	-	-	35	170/2	101902_5.0002	1	2	2	60	2
136.	Szadek	Borki Prusinowskie	-	-	38	173	101902_5.0002	1	2	2	70	3
137.	Szadek	Borki Prusinowskie	-	-	40	175	101902_5.0002	1	1	2	40	3
138.	Szadek	Brądy	-	-	1	156	101902_5.0025	1	2	2	700	3
139.	Szadek	Brądy	-	-	1	156	101902_5.0025	1	5	2	66	3
140.	Szadek	Brądy	-	-	1	156	101902_5.0025	1	5	2	85	3
141.	Szadek	Brądy	-	-	3	124	101902_5.0025	1	2	2	470	3
142.	Szadek	Brądy	-	-	4	152	101902_5.0025	1	2	2	150	3
143.	Szadek	Brądy	-	-	4	152	101902_5.0025	1	2	2	450	3
144.	Szadek	Brądy	-	-	4	152	101902_5.0025	1	2	2	200	3
145.	Szadek	Choszczewo	-	-	1	114	101902_5.0003	1	1	2	200	3
146.	Szadek	Choszczewo	-	-	1	114	101902_5.0003	1	1	2	135	3
147.	Szadek	Choszczewo	-	-	1	114	101902_5.0003	1	2	2	350	3
148.	Szadek	Choszczewo	-	-	2a	115	101902_5.0003	1	2	2	200	3
149.	Szadek	Choszczewo	-	-	3	117	101902_5.0003	1	1	2	70	3
150.	Szadek	Choszczewo	-	-	5	122	101902_5.0003	1	2	2	35	3
151.	Szadek	Choszczewo	-	-	5	122	101902_5.0003	1	2	2	700	3
152.	Szadek	Choszczewo	-	-	6	123/4	101902_5.0003	1	1	2	120	3
153.	Szadek	Choszczewo	-	-	6	123/4	101902_5.0003	1	2	2	100	3
154.	Szadek	Choszczewo	-	-	7	124	101902_5.0003	1	1	2	110	3

Program usuwania wyrobów zawierających azbest z terenu Gminy Szadek

Lp.	Gmina	Miejscowość	Część miejscowości	Ulica	Numer domu	Numer działki ewidencyjnej	Obręb ewidencyjny	Wła-sność	Rodzaj zabu-dowy	Rodzaj wyrobu	Ilość wyrobu w jednostkach pierwotnych [m ²]	Stopień pilności
155.	Szadek	Choszczewo	-	-	8	125	101902_5.0003	1	2	2	450	3
156.	Szadek	Choszczewo	-	-	12	88	101902_5.0003	1	1	2	100	3
157.	Szadek	Choszczewo	-	-	12	88	101902_5.0003	1	2	2	120	3
158.	Szadek	Choszczewo	-	-	13	87	101902_5.0003	1	1	2	108	3
159.	Szadek	Choszczewo	-	-	13	87	101902_5.0003	1	2	2	160	3
160.	Szadek	Choszczewo	-	-	15	85	101902_5.0003	1	1	2	80	3
161.	Szadek	Choszczewo	-	-	15	85	101902_5.0003	1	2	2	80	3
162.	Szadek	Choszczewo	-	-	15	85	101902_5.0003	1	2	2	150	3
163.	Szadek	Choszczewo	-	-	16	84	101902_5.0003	1	2	2	120	3
164.	Szadek	Choszczewo	-	-	19	81	101902_5.0003	1	1	2	80	3
165.	Szadek	Choszczewo	-	-	21	79	101902_5.0003	1	2	2	380	3
166.	Szadek	Choszczewo	-	-	22	78	101902_5.0003	1	1	2	70	3
167.	Szadek	Choszczewo	-	-	23	132	101902_5.0003	1	2	2	120	3
168.	Szadek	Choszczewo	-	-	25	139	101902_5.0003	1	1	2	110	3
169.	Szadek	Choszczewo	-	-	26	94	101902_5.0003	1	2	2	150	3
170.	Szadek	Choszczewo	-	-	28	93	101902_5.0003	1	2	2	80	3
171.	Szadek	Choszczewo	-	-	29	193	101902_5.0003	1	1	2	200	3
172.	Szadek	Choszczewo	-	-	31	92	101902_5.0003	1	2	2	100	3
173.	Szadek	Choszczewo	-	-	35	188	101902_5.0003	1	2	2	110	3
174.	Szadek	Choszczewo	-	-	36	65	101902_5.0003	1	1	2	110	3
175.	Szadek	Choszczewo	-	-	37	186	101902_5.0003	1	1	2	70	3
176.	Szadek	Choszczewo	-	-	37	186	101902_5.0003	1	2	2	100	3
177.	Szadek	Choszczewo	-	-	38	185	101902_5.0003	1	1	2	172	3
178.	Szadek	Choszczewo	-	-	39	183	101902_5.0003	1	1	2	70	3
179.	Szadek	Choszczewo	-	-	39	183	101902_5.0003	1	2	2	10	3
180.	Szadek	Choszczewo	-	-	42	223	101902_5.0003	1	2	2	320	3
181.	Szadek	Choszczewo	-	-	42	223	101902_5.0003	1	2	2	120	3
182.	Szadek	Choszczewo	-	-	45	228	101902_5.0003	1	2	2	20	3
183.	Szadek	Choszczewo	-	-	50	229/1	101902_5.0003	1	1	2	110	3
184.	Szadek	Choszczewo	-	-	51	235	101902_5.0003	1	2	2	144	3
185.	Szadek	Choszczewo	-	-	57	150/1	101902_5.0003	1	1	2	38	3
186.	Szadek	Dziadkowice	-	-	-	124/2	101902_5.0004	1	1	2	96	3
187.	Szadek	Dziadkowice	-	-	1	95	101902_5.0004	1	2	2	160	3
188.	Szadek	Dziadkowice	-	-	1	95	101902_5.0004	1	2	2	100	3
189.	Szadek	Dziadkowice	-	-	2	94	101902_5.0004	1	2	2	84	3
190.	Szadek	Dziadkowice	-	-	3	73	101902_5.0004	1	2	2	180	3
191.	Szadek	Dziadkowice	-	-	3	73	101902_5.0004	1	2	2	40	3
192.	Szadek	Dziadkowice	-	-	4	72	101902_5.0004	1	2	2	20	3
193.	Szadek	Dziadkowice	-	-	7	69	101902_5.0004	1	2	2	60	3

Program usuwania wyrobów zawierających azbest z terenu Gminy Szadek

Lp.	Gmina	Miejscowość	Część miejscowości	Ulica	Numer domu	Numer działki ewidencyjnej	Obręb ewidencyjny	Wła-sność	Rodzaj zabu-dowy	Rodzaj wyrobu	Ilość wyrobu w jednostkach pierwotnych [m ²]	Stopień pilności
194.	Szadek	Dziadkowice	-	-	7	69	101902_5.0004	1	2	2	60	3
195.	Szadek	Dziadkowice	-	-	10	82/2	101902_5.0004	1	1	2	80	3
196.	Szadek	Dziadkowice	-	-	15a	143	101902_5.0004	1	2	2	50	3
197.	Szadek	Dziadkowice	-	-	16	30	101902_5.0004	1	2	2	15	3
198.	Szadek	Dziadkowice	-	-	16	30	101902_5.0004	1	2	2	50	3
199.	Szadek	Dziadkowice	-	-	16	30	101902_5.0004	1	2	2	250	3
200.	Szadek	Dziadkowice	-	-	17	426	101902_5.0004	1	2	2	150	3
201.	Szadek	Dziadkowice	-	-	19	235	101902_5.0004	1	2	2	50	3
202.	Szadek	Dziadkowice	-	-	21	150/1	101902_5.0004	1	2	2	15	3
203.	Szadek	Dziadkowice	-	-	21	150/1	101902_5.0004	1	1	2	100	3
204.	Szadek	Dziadkowice	-	-	21	150/1	101902_5.0004	1	2	2	30	3
205.	Szadek	Dziadkowice	-	-	21	150/1	101902_5.0004	1	2	2	50	3
206.	Szadek	Dziadkowice	-	-	21	150/1	101902_5.0004	1	2	2	40	3
207.	Szadek	Dziadkowice	-	-	23c	217	101902_5.0004	1	2	2	30	3
208.	Szadek	Dziadkowice	-	-	23c	217	101902_5.0004	1	2	2	30	3
209.	Szadek	Dziadkowice	-	-	23c	217	101902_5.0004	1	2	2	30	3
210.	Szadek	Dziadkowice	-	-	24	211	101902_5.0004	1	1	2	100	3
211.	Szadek	Dziadkowice	-	-	26	158	101902_5.0004	1	2	2	240	3
212.	Szadek	Dziadkowice	-	-	30a	97/1	101902_5.0004	1	1	2	70	3
213.	Szadek	Dziadkowice	-	-	30a	97/1	101902_5.0004	1	5	2	30	3
214.	Szadek	Dziadkowice	-	-	30	97	101902_5.0004	1	6	2	200	3
215.	Szadek	Dziadkowice	-	-	31	113	101902_5.0004	1	5	2	12	3
216.	Szadek	Dziadkowice	-	-	32	115	101902_5.0004	1	1	2	130	3
217.	Szadek	Dziadkowice	-	-	32	115	101902_5.0004	1	2	2	110	3
218.	Szadek	Dziadkowice	-	-	32	115	101902_5.0004	1	5	2	40	3
219.	Szadek	Dziewulin	-	-	1	124	101902_5.0008	1	2	2	200	3
220.	Szadek	Dziewulin	-	-	5	136	101902_5.0008	1	1	2	132	3
221.	Szadek	Dziewulin	-	-	10	139/1	101902_5.0008	1	2	2	20	3
222.	Szadek	Dziewulin	-	-	12	154/4	101902_5.0008	1	1	2	140	3
223.	Szadek	Dziewulin	-	-	16	154/11	101902_5.0008	1	1	2	120	3
224.	Szadek	Dziewulin	-	-	17	154/12	101902_5.0008	1	2	2	17	3
225.	Szadek	Górna Wola	-	-	1	133	101902_5.0005	1	1	2	100	3
226.	Szadek	Górna Wola	-	-	1	133	101902_5.0005	1	2	2	75	3
227.	Szadek	Górna Wola	-	-	2	123	101902_5.0005	1	2	2	80	3
228.	Szadek	Górna Wola	-	-	3	122	101902_5.0005	1	2	2	135	3
229.	Szadek	Górna Wola	-	-	3	122	101902_5.0005	1	5	2	15	3
230.	Szadek	Górna Wola	-	-	5	120	101902_5.0005	1	2	2	235	3
231.	Szadek	Górna Wola	-	-	5	120	101902_5.0005	1	2	2	60	3
232.	Szadek	Górna Wola	-	-	5	120	101902_5.0005	1	6	2	135	3

Program usuwania wyrobów zawierających azbest z terenu Gminy Szadek

Lp.	Gmina	Miejscowość	Część miejscowości	Ulica	Numer domu	Numer działki ewidencyjnej	Obręb ewidencyjny	Wła-sność	Rodzaj zabu-dowy	Rodzaj wyrobu	Ilość wyrobu w jednostkach pierwotnych [m ²]	Stopień pilności
233.	Szadek	Górna Wola	-	-	6A	119	101902_5.0005	1	2	2	260	3
234.	Szadek	Górna Wola	-	-	7	126	101902_5.0005	1	2	2	390	3
235.	Szadek	Górna Wola	-	-	7	126	101902_5.0005	1	5	2	25	3
236.	Szadek	Górna Wola	-	-	7	126	101902_5.0005	1	5	2	85	3
237.	Szadek	Górna Wola	-	-	8	37	101902_5.0005	1	1	2	120	3
238.	Szadek	Górna Wola	-	-	8	37	101902_5.0005	1	2	2	240	3
239.	Szadek	Górna Wola	-	-	9	38	101902_5.0005	1	2	2	210	3
240.	Szadek	Górna Wola	-	-	10	39	101902_5.0005	1	2	2	320	3
241.	Szadek	Górna Wola	-	-	10	39	101902_5.0005	1	2	2	420	3
242.	Szadek	Górna Wola	-	-	11	40	101902_5.0005	1	2	2	160	3
243.	Szadek	Górna Wola	-	-	12	58/2	101902_5.0005	1	2	2	130	3
244.	Szadek	Górna Wola	-	-	12	58/2	101902_5.0005	1	2	2	100	3
245.	Szadek	Górna Wola	-	-	12	58/2	101902_5.0005	1	5	2	10	3
246.	Szadek	Górna Wola	-	-	13	57	101902_5.0005	1	2	2	308	3
247.	Szadek	Górna Wola	-	-	13	57	101902_5.0005	1	2	2	180	3
248.	Szadek	Górna Wola	-	-	17	76	101902_5.0005	1	2	2	200	3
249.	Szadek	Górna Wola	-	-	17	76	101902_5.0005	1	2	2	476	3
250.	Szadek	Górna Wola	-	-	23	52	101902_5.0005	1	2	2	90	3
251.	Szadek	Górna Wola	-	-	26	49	101902_5.0005	1	1	2	140	3
252.	Szadek	Górna Wola	-	-	26	49	101902_5.0005	1	2	2	300	3
253.	Szadek	Górna Wola	-	-	27	48	101902_5.0005	1	2	2	160	3
254.	Szadek	Górna Wola	-	-	27	48	101902_5.0005	1	2	2	90	3
255.	Szadek	Górna Wola	-	-	28	70	101902_5.0005	1	6	2	440	3
256.	Szadek	Górna Wola	-	-	29	69	101902_5.0005	1	2	2	150	3
257.	Szadek	Górna Wola	-	-	30	47	101902_5.0005	1	2	2	150	3
258.	Szadek	Górna Wola	-	-	31	46	101902_5.0005	1	2	2	102	3
259.	Szadek	Górna Wola	-	-	33	93/1	101902_5.0005	1	2	2	200	3
260.	Szadek	Góry Prusinowskie	-	-	1	128/3	101902_5.0006	1	1	2	87	3
261.	Szadek	Góry Prusinowskie	-	-	3	135/2	101902_5.0006	1	1	2	80	3
262.	Szadek	Góry Prusinowskie	-	-	4	145/1	101902_5.0006	1	2	2	400	3
263.	Szadek	Góry Prusinowskie	-	-	6	155/1	101902_5.0006	1	2	2	440	3
264.	Szadek	Góry Prusinowskie	-	-	14	116/1	101902_5.0006	1	1	2	100	3
265.	Szadek	Góry Prusinowskie	-	-	14	116/1	101902_5.0006	1	2	2	135	3
266.	Szadek	Góry Prusinowskie	-	-	15	114/1	101902_5.0006	1	2	2	120	3
267.	Szadek	Góry Prusinowskie	-	-	18	107/1	101902_5.0006	1	2	2	500	3
268.	Szadek	Góry Prusinowskie	-	-	19	100/1	101902_5.0006	1	2	2	320	2
269.	Szadek	Góry Prusinowskie	-	-	19	100/1	101902_5.0006	1	1	2	85	2
270.	Szadek	Góry Prusinowskie	-	-	20	94/1	101902_5.0006	1	1	2	140	3
271.	Szadek	Góry Prusinowskie	-	-	20	94/1	101902_5.0006	1	2	2	260	3

Program usuwania wyrobów zawierających azbest z terenu Gminy Szadek

Lp.	Gmina	Miejscowość	Część miejscowości	Ulica	Numer domu	Numer działki ewidencyjnej	Obręb ewidencyjny	Wła-sność	Rodzaj zabu-dowy	Rodzaj wyrobu	Ilość wyrobu w jednostkach pierwotnych [m ²]	Stopień pilności
272.	Szadek	Góry Prusinowskie	-	-	20	94/1	101902_5.0006	1	2	2	250	3
273.	Szadek	Góry Prusinowskie	-	-	21	93/2	101902_5.0006	1	1	2	90	2
274.	Szadek	Góry Prusinowskie	-	-	21	93/2	101902_5.0006	1	2	2	140	2
275.	Szadek	Góry Prusinowskie	-	-	24	77	101902_5.0006	1	1	2	160	3
276.	Szadek	Góry Prusinowskie	-	-	24	77	101902_5.0006	1	2	2	220	3
277.	Szadek	Góry Prusinowskie	-	-	24	77	101902_5.0006	1	2	2	72	3
278.	Szadek	Góry Prusinowskie	-	-	25	76	101902_5.0006	1	1	2	100	3
279.	Szadek	Góry Prusinowskie	-	-	25	76	101902_5.0006	1	2	2	112	3
280.	Szadek	Góry Prusinowskie	-	-	25	76	101902_5.0006	1	2	2	210	3
281.	Szadek	Góry Prusinowskie	-	-	25	76	101902_5.0006	1	2	2	24	3
282.	Szadek	Góry Prusinowskie	-	-	26	71	101902_5.0006	1	1	2	120	3
283.	Szadek	Góry Prusinowskie	-	-	26	71	101902_5.0006	1	2	2	110	3
284.	Szadek	Góry Prusinowskie	-	-	28	4	101902_5.0006	1	1	2	100	3
285.	Szadek	Góry Prusinowskie	-	-	28	4	101902_5.0006	1	2	2	35	3
286.	Szadek	Góry Prusinowskie	-	-	29	151	101902_5.0006	1	1	2	150	3
287.	Szadek	Góry Prusinowskie	-	-	29	151	101902_5.0006	1	2	2	200	2
288.	Szadek	Grzybów	-	-	2	252	101902_5.0007	1	1	2	224	3
289.	Szadek	Grzybów	-	-	2	252	101902_5.0007	1	2	2	144	3
290.	Szadek	Grzybów	-	-	2	252	101902_5.0007	1	2	2	15	3
291.	Szadek	Grzybów	-	-	3	243	101902_5.0007	1	1	2	120	3
292.	Szadek	Grzybów	-	-	3	243	101902_5.0007	1	2	2	10	3
293.	Szadek	Grzybów	-	-	3	243	101902_5.0007	1	2	2	180	3
294.	Szadek	Grzybów	-	-	4	239	101902_5.0007	1	1	2	130	3
295.	Szadek	Grzybów	-	-	4	239	101902_5.0007	1	2	2	200	3
296.	Szadek	Grzybów	-	-	5	237	101902_5.0007	1	2	2	80	3
297.	Szadek	Grzybów	-	-	6	234	101902_5.0007	1	1	2	120	3
298.	Szadek	Grzybów	-	-	6	234	101902_5.0007	1	2	2	170	3
299.	Szadek	Grzybów	-	-	6	234	101902_5.0007	1	2	2	100	3
300.	Szadek	Grzybów	-	-	11	211/1	101902_5.0007	1	1	2	120	3
301.	Szadek	Grzybów	-	-	11	211/1	101902_5.0007	1	2	2	180	3
302.	Szadek	Grzybów	-	-	12	208/1	101902_5.0007	1	2	2	400	3
303.	Szadek	Grzybów	-	-	13	199/1	101902_5.0007	1	1	2	110	3
304.	Szadek	Grzybów	-	-	13	199/1	101902_5.0007	1	2	2	200	3
305.	Szadek	Grzybów	-	-	17	178/1	101902_5.0007	1	2	2	210	3
306.	Szadek	Grzybów	-	-	23	153	101902_5.0007	1	1	2	70	3
307.	Szadek	Grzybów	-	-	23	153	101902_5.0007	1	2	2	210	3
308.	Szadek	Grzybów	-	-	23	153	101902_5.0007	1	2	2	120	3
309.	Szadek	Grzybów	-	-	24	151/1	101902_5.0007	1	1	2	130	3
310.	Szadek	Grzybów	-	-	24	151/1	101902_5.0007	1	2	2	240	3

Program usuwania wyrobów zawierających azbest z terenu Gminy Szadek

Lp.	Gmina	Miejscowość	Część miejscowości	Ulica	Numer domu	Numer działki ewidencyjnej	Obręb ewidencyjny	Wła-sność	Rodzaj zabu-dowy	Rodzaj wyrobu	Ilość wyrobu w jednostkach pierwotnych [m ²]	Stopień pilności
311.	Szadek	Grzybów	-	-	25	149/2	101902_5.0007	1	3	2	200	3
312.	Szadek	Grzybów	-	-	28	136	101902_5.0007	1	2	2	110	3
313.	Szadek	Grzybów	-	-	28	136	101902_5.0007	1	2	2	50	3
314.	Szadek	Grzybów	-	-	28	136	101902_5.0007	1	2	2	60	3
315.	Szadek	Grzybów	-	-	29	128	101902_5.0007	1	1	2	80	3
316.	Szadek	Grzybów	-	-	29	128	101902_5.0007	1	2	2	200	3
317.	Szadek	Grzybów	-	-	31a	125/1	101902_5.0007	1	1	2	50	3
318.	Szadek	Grzybów	-	-	31	124/2	101902_5.0007	1	1	2	146	3
319.	Szadek	Grzybów	-	-	32	122	101902_5.0007	1	2	2	450	3
320.	Szadek	Grzybów	-	-	35	112	101902_5.0007	1	2	2	300	3
321.	Szadek	Grzybów	-	-	35	112	101902_5.0007	1	2	2	60	3
322.	Szadek	Grzybów	-	-	36	106/1	101902_5.0007	1	1	2	80	3
323.	Szadek	Grzybów	-	-	37	104	101902_5.0007	1	1	2	80	3
324.	Szadek	Grzybów	-	-	38	100	101902_5.0007	1	2	2	350	3
325.	Szadek	Grzybów	-	-	39	98	101902_5.0007	1	1	2	80	3
326.	Szadek	Grzybów	-	-	39	98	101902_5.0007	1	2	2	250	3
327.	Szadek	Grzybów	-	-	40	96	101902_5.0007	1	2	2	250	3
328.	Szadek	Grzybów	-	-	43	84	101902_5.0007	1	1	2	160	3
329.	Szadek	Grzybów	-	-	43	84	101902_5.0007	1	2	2	420	3
330.	Szadek	Grzybów	-	-	44	82	101902_5.0007	1	1	2	120	3
331.	Szadek	Grzybów	-	-	44	82	101902_5.0007	1	2	2	21	3
332.	Szadek	Grzybów	-	-	45	80	101902_5.0007	1	1	2	120	3
333.	Szadek	Grzybów	-	-	45	80	101902_5.0007	1	2	2	160	3
334.	Szadek	Grzybów	-	-	45	80	101902_5.0007	1	2	2	130	3
335.	Szadek	Grzybów	-	-	46	78	101902_5.0007	1	2	2	30	3
336.	Szadek	Grzybów	-	-	46	78	101902_5.0007	1	2	2	100	3
337.	Szadek	Grzybów	-	-	46	78	101902_5.0007	1	2	2	360	3
338.	Szadek	Grzybów	-	-	51	93/2	101902_5.0007	1	1	2	80	3
339.	Szadek	Grzybów	-	-	51	93/2	101902_5.0007	1	2	2	30	3
340.	Szadek	Grzybów	-	-	58	189	101902_5.0007	1	2	2	190	3
341.	Szadek	Grzybów	-	-	58	189	101902_5.0007	1	2	2	450	3
342.	Szadek	Grzybów	-	-	58	189	101902_5.0007	1	2	2	120	3
343.	Szadek	Grzybów	-	-	58	189	101902_5.0007	1	2	2	70	3
344.	Szadek	Hamentów	-	-	1	319/2	101902_5.0020	1	1	1	200	3
345.	Szadek	Hamentów	-	-	1	319/2	101902_5.0020	1	2	2	500	3
346.	Szadek	Hamentów	-	-	3	250/1	101902_5.0020	1	2	2	120	3
347.	Szadek	Hamentów	-	-	5	246/1	101902_5.0020	1	1	2	140	3
348.	Szadek	Hamentów	-	-	12	236/1	101902_5.0020	1	2	2	162	3
349.	Szadek	Hamentów	-	-	12	236/1	101902_5.0020	1	2	2	260	3

Program usuwania wyrobów zawierających azbest z terenu Gminy Szadek

Lp.	Gmina	Miejscowość	Część miejscowości	Ulica	Numer domu	Numer działki ewidencyjnej	Obręb ewidencyjny	Wła-sność	Rodzaj zabu-dowy	Rodzaj wyrobu	Ilość wyrobu w jednostkach pierwotnych [m ²]	Stopień pilności
350.	Szadek	Hamentów	-	-	13	233	101902_5.0020	1	1	2	72	3
351.	Szadek	Hamentów	-	-	13	233	101902_5.0020	1	2	2	36	3
352.	Szadek	Hamentów	-	-	15	227	101902_5.0020	1	1	2	180	2
353.	Szadek	Hamentów	-	-	20	220	101902_5.0020	1	2	2	120	2
354.	Szadek	Hamentów	-	-	21	219/3	101902_5.0020	1	1	2	143	2
355.	Szadek	Hamentów	-	-	22	217	101902_5.0020	1	2	2	75	3
356.	Szadek	Hamentów	-	-	24	213/1	101902_5.0020	1	2	2	60	3
357.	Szadek	Hamentów	-	-	25	97/3	101902_5.0020	1	2	2	120	3
358.	Szadek	Hamentów	-	-	28	206	101902_5.0020	1	2	2	230	3
359.	Szadek	Hamentów	-	-	28	206	101902_5.0020	1	2	2	300	3
360.	Szadek	Hamentów	-	-	29	199	101902_5.0020	1	1	2	150	2
361.	Szadek	Hamentów	-	-	29	199	101902_5.0020	1	2	2	250	2
362.	Szadek	Hamentów	-	-	29	199	101902_5.0020	1	2	2	250	2
363.	Szadek	Jamno	-	-	1	58	101902_5.0008	1	2	2	320	3
364.	Szadek	Jamno	-	-	6	54	101902_5.0008	1	2	2	120	3
365.	Szadek	Jamno	-	-	8	14/2	101902_5.0008	1	2	2	150	3
366.	Szadek	Jamno	-	-	9	286	101902_5.0008	1	1	2	120	3
367.	Szadek	Jamno	-	-	9	286	101902_5.0008	1	2	2	60	3
368.	Szadek	Jamno	-	-	10	285/1	101902_5.0008	1	2	2	20	3
369.	Szadek	Jamno	-	-	11	285/1	101902_5.0008	1	2	2	50	3
370.	Szadek	Jamno	-	-	12	34/1	101902_5.0008	1	2	2	110	3
371.	Szadek	Jamno	-	-	14	32/1	101902_5.0008	1	1	2	60	3
372.	Szadek	Jamno	-	-	14	32/1	101902_5.0008	1	2	1	320	3
373.	Szadek	Jamno	-	-	15	31/1	101902_5.0008	1	2	2	120	3
374.	Szadek	Janów	-	-	2	145	101902_5.0026	1	1	2	30	3
375.	Szadek	Janów	-	-	2	145	101902_5.0026	1	2	2	85	3
376.	Szadek	Janów	-	-	5	149	101902_5.0026	1	1	2	170	2
377.	Szadek	Janów	-	-	5	149	101902_5.0026	1	2	2	600	2
378.	Szadek	Janów	-	-	7	162/1	101902_5.0026	1	2	2	70	2
379.	Szadek	Janów	-	-	8	158	101902_5.0026	1	2	2	240	3
380.	Szadek	Janów	-	-	8	158	101902_5.0026	1	2	2	20	3
381.	Szadek	Janów	-	-	9	161	101902_5.0026	1	2	2	300	3
382.	Szadek	Janów	-	-	9	161	101902_5.0026	1	2	2	90	3
383.	Szadek	Janów	-	-	9	161	101902_5.0026	1	2	2	50	3
384.	Szadek	Janów	-	-	9	161	101902_5.0026	1	5	2	40	3
385.	Szadek	Janów	-	-	11	166	101902_5.0026	1	1	2	100	3
386.	Szadek	Janów	-	-	11	166	101902_5.0026	1	2	2	200	3
387.	Szadek	Janów	-	-	11	166	101902_5.0026	1	2	2	40	3
388.	Szadek	Janów	-	-	11	166	101902_5.0026	1	2	2	160	3

Program usuwania wyrobów zawierających azbest z terenu Gminy Szadek

Lp.	Gmina	Miejscowość	Część miejscowości	Ulica	Numer domu	Numer działki ewidencyjnej	Obręb ewidencyjny	Wła-sność	Rodzaj zabu-dowy	Rodzaj wyrobu	Ilość wyrobu w jednostkach pierwotnych [m ²]	Stopień pilności
389.	Szadek	Janów	-	-	12	167/1	101902_5.0026	1	1	2	100	3
390.	Szadek	Janów	-	-	12	167/1	101902_5.0026	1	2	2	60	3
391.	Szadek	Janów	-	-	13	171	101902_5.0026	1	1	2	100	3
392.	Szadek	Janów	-	-	13	171	101902_5.0026	1	5	2	60	3
393.	Szadek	Karczówek	-	-	1	97	101902_5.0008	1	2	2	260	3
394.	Szadek	Karczówek	-	-	2	50/1	101902_5.0008	1	2	2	220	3
395.	Szadek	Karczówek	-	-	2	50/1	101902_5.0008	1	5	2	8	3
396.	Szadek	Karczówek	-	-	3	49	101902_5.0008	1	2	2	80	3
397.	Szadek	Karczówek	-	-	3	49	101902_5.0008	1	2	2	624	3
398.	Szadek	Karczówek	-	-	3	49	101902_5.0008	1	2	2	20	3
399.	Szadek	Karczówek	-	-	4	48	101902_5.0008	1	1	2	144	3
400.	Szadek	Karczówek	-	-	4	48	101902_5.0008	1	2	2	406	3
401.	Szadek	Karczówek	-	-	4	48	101902_5.0008	1	1	2	120	3
402.	Szadek	Karczówek	-	-	7	44	101902_5.0008	1	2	2	300	3
403.	Szadek	Karczówek	-	-	7	44	101902_5.0008	1	2	2	45	3
404.	Szadek	Karczówek	-	-	9	42	101902_5.0008	1	2	2	200	3
405.	Szadek	Karczówek	-	-	10	41	101902_5.0008	1	2	2	200	3
406.	Szadek	Karczówek	-	-	21	67	101902_5.0008	1	2	2	44	3
407.	Szadek	Karczówek	-	-	21	67	101902_5.0008	1	2	2	50	3
408.	Szadek	Karczówek	-	-	21	67	101902_5.0008	1	2	2	300	3
409.	Szadek	Karczówek	-	-	21	67	101902_5.0008	1	2	2	80	3
410.	Szadek	Karczówek	-	-	21	67	101902_5.0008	1	5	2	500	1
411.	Szadek	Karczówek	-	-	22	65	101902_5.0008	1	2	2	180	3
412.	Szadek	Karczówek	-	-	23	63	101902_5.0008	1	5	2	40	3
413.	Szadek	Karczówek	-	-	24	60/4	101902_5.0008	1	2	2	80	3
414.	Szadek	Karczówek	-	-	24	60/4	101902_5.0008	1	2	2	160	3
415.	Szadek	Karczówek	-	-	24	60/4	101902_5.0008	1	1	2	66	2
416.	Szadek	Karczówek	-	-	24	60/4	101902_5.0008	1	2	2	20	2
417.	Szadek	Karczówek	-	-	25	58	101902_5.0008	1	2	2	70	3
418.	Szadek	Karczówek	-	-	25	58	101902_5.0008	1	2	2	180	3
419.	Szadek	Kobyła Miejska	-	-	2	89	101902_5.0009	1	2	2	120	3
420.	Szadek	Kobyła Miejska	-	-	2	89	101902_5.0009	1	2	2	40	3
421.	Szadek	Kobyła Miejska	-	-	5	86	101902_5.0009	1	2	2	296	3
422.	Szadek	Kobyła Miejska	-	-	6	85	101902_5.0009	1	2	2	300	3
423.	Szadek	Kobyła Miejska	-	-	6	85	101902_5.0009	1	2	2	25	3
424.	Szadek	Kobyła Miejska	-	-	9	77	101902_5.0009	1	2	2	250	3
425.	Szadek	Kobyła Miejska	-	-	12	72	101902_5.0009	1	2	2	360	3
426.	Szadek	Kobyła Miejska	-	-	15	62	101902_5.0009	1	2	2	500	3
427.	Szadek	Kobyła Miejska	-	-	15	62	101902_5.0009	1	2	2	150	3

Program usuwania wyrobów zawierających azbest z terenu Gminy Szadek

Lp.	Gmina	Miejscowość	Część miejscowości	Ulica	Numer domu	Numer działki ewidencyjnej	Obręb ewidencyjny	Wła-sność	Rodzaj zabu-dowy	Rodzaj wyrobu	Ilość wyrobu w jednostkach pierwotnych [m ²]	Stopień pilności
428.	Szadek	Kobyła Miejska	-	-	17	60	101902_5.0009	1	2	2	110	3
429.	Szadek	Kobyła Miejska	-	-	17	60	101902_5.0009	1	2	2	160	3
430.	Szadek	Kobyła Miejska	-	-	18	57	101902_5.0009	1	2	2	132	3
431.	Szadek	Kobyła Miejska	-	-	20	53	101902_5.0009	1	2	2	80	3
432.	Szadek	Kobyła Miejska	-	-	20	53	101902_5.0009	1	2	2	70	3
433.	Szadek	Kobyła Miejska	-	-	20	53	101902_5.0009	1	2	2	90	3
434.	Szadek	Kobyła Miejska	-	-	21	52	101902_5.0009	1	2	2	150	3
435.	Szadek	Kobyła Miejska	-	-	21	52	101902_5.0009	1	2	2	400	3
436.	Szadek	Kornaty	-	-	3	205	101902_5.0025	1	1	2	140	3
437.	Szadek	Kornaty	-	-	3	205	101902_5.0025	1	2	2	200	3
438.	Szadek	Kornaty	-	-	3	205	101902_5.0025	1	2	2	85	3
439.	Szadek	Kornaty	-	-	4	207	101902_5.0025	1	2	2	88	3
440.	Szadek	Kornaty	-	-	4	207	101902_5.0025	1	2	2	50	3
441.	Szadek	Kotlinki	-	-	-	119	101902_5.0010	0	3	2	135	3
442.	Szadek	Kotlinki	-	-	-	127/1	101902_5.0010	1	2	2	310	3
443.	Szadek	Kotlinki	-	-	-	127/1	101902_5.0010	1	2	2	130	3
444.	Szadek	Kotlinki	-	-	5	158/1	101902_5.0010	1	1	2	110	3
445.	Szadek	Kotlinki	-	-	5	158/1	101902_5.0010	1	2	2	42	3
446.	Szadek	Kotlinki	-	-	5	158/1	101902_5.0010	1	5	2	12	3
447.	Szadek	Kotlinki	-	-	5	158/1	101902_5.0010	1	7	2	5	3
448.	Szadek	Kotlinki	-	-	9	304	101902_5.0010	1	2	2	100	3
449.	Szadek	Kotlinki	-	-	9	304	101902_5.0010	1	2	2	60	3
450.	Szadek	Kotlinki	-	-	11a	227	101902_5.0010	1	1	2	105	3
451.	Szadek	Kotlinki	-	-	13	99/1	101902_5.0010	1	2	2	390	3
452.	Szadek	Kotlinki	-	-	13	99/1	101902_5.0010	1	2	2	450	3
453.	Szadek	Kotlinki	-	-	13	99/1	101902_5.0010	1	2	2	140	3
454.	Szadek	Kotlinki	-	-	13	99/1	101902_5.0010	1	2	2	40	3
455.	Szadek	Kotlinki	-	-	15	131/1	101902_5.0010	1	5	2	54	3
456.	Szadek	Kotlinki	-	-	15	131/1	101902_5.0010	1	5	2	30	3
457.	Szadek	Kotlinki	-	-	15	131/1	101902_5.0010	1	5	2	10	3
458.	Szadek	Kotlinki	-	-	16	97/1	101902_5.0010	1	2	2	220	3
459.	Szadek	Kotlinki	-	-	16	97/1	101902_5.0010	1	2	2	90	3
460.	Szadek	Kotlinki	-	-	16	97/1	101902_5.0010	1	2	2	12	3
461.	Szadek	Kotlinki	-	-	17	130/1	101902_5.0010	1	5	2	28	3
462.	Szadek	Kotlinki	-	-	18	128/2	101902_5.0010	1	2	2	268	3
463.	Szadek	Kotlinki	-	-	18	128/2	101902_5.0010	1	2	2	240	3
464.	Szadek	Kotlinki	-	-	20	122/1	101902_5.0010	1	1	2	190	3
465.	Szadek	Kotlinki	-	-	20	122/1	101902_5.0010	1	2	2	18	3
466.	Szadek	Kotlinki	-	-	20	122/1	101902_5.0010	1	2	2	12	3

Program usuwania wyrobów zawierających azbest z terenu Gminy Szadek

Lp.	Gmina	Miejscowość	Część miejscowości	Ulica	Numer domu	Numer działki ewidencyjnej	Obręb ewidencyjny	Wła-sność	Rodzaj zabu-dowy	Rodzaj wyrobu	Ilość wyrobu w jednostkach pierwotnych [m ²]	Stopień pilności
467.	Szadek	Kotlinki	-	-	20	122/1	101902_5.0010	1	2	2	10	3
468.	Szadek	Kotlinki	-	-	26	61	101902_5.0010	1	2	2	420	3
469.	Szadek	Kotliny	-	-	1	249/1	101902_5.0010	1	1	2	120	3
470.	Szadek	Kotliny	-	-	1	249/1	101902_5.0010	1	5	2	13	3
471.	Szadek	Kotliny	-	-	1	249/1	101902_5.0010	1	5	2	20	3
472.	Szadek	Kotliny	-	-	4	246/1	101902_5.0010	1	2	2	40	3
473.	Szadek	Kotliny	-	-	6	240/1	101902_5.0010	1	2	2	160	3
474.	Szadek	Kotliny	-	-	6	240/1	101902_5.0010	1	2	2	15	3
475.	Szadek	Kotliny	-	-	9	233	101902_5.0010	1	2	2	90	3
476.	Szadek	Kotliny	-	-	11	228	101902_5.0010	1	5	2	60	3
477.	Szadek	Kotliny	-	-	15	221/1	101902_5.0010	1	2	2	225	3
478.	Szadek	Kotliny	-	-	16	186/1	101902_5.0010	1	2	2	40	3
479.	Szadek	Kotliny	-	-	17	220/1	101902_5.0010	1	2	2	140	3
480.	Szadek	Kotliny	-	-	18	180/1	101902_5.0010	1	2	2	140	3
481.	Szadek	Krokocice	Sachalin	-	2	226/1	101902_5.0011	1	1	2	80	3
482.	Szadek	Krokocice	Sachalin	-	3	225	101902_5.0011	1	2	2	420	3
483.	Szadek	Krokocice	Sachalin	-	4	224	101902_5.0011	1	2	2	160	3
484.	Szadek	Krokocice	Sachalin	-	7	211	101902_5.0011	1	1	2	80	3
485.	Szadek	Krokocice	Sachalin	-	7	211	101902_5.0011	1	2	2	100	3
486.	Szadek	Krokocice	Sachalin	-	9	206	101902_5.0011	1	2	2	140	3
487.	Szadek	Krokocice	Sachalin	-	11	242	101902_5.0011	1	2	2	10	3
488.	Szadek	Krokocice	Sachalin	-	12	203	101902_5.0011	1	2	2	20	3
489.	Szadek	Krokocice	Sachalin	-	13	248	101902_5.0011	1	2	2	150	3
490.	Szadek	Krokocice	Sachalin	-	13	248	101902_5.0011	1	2	2	100	3
491.	Szadek	Krokocice	-	-	-	90/2	101902_5.0010	1	5	2	9	3
492.	Szadek	Krokocice	-	-	1	95/1	101902_5.0011	0	3	2	120	3
493.	Szadek	Krokocice	-	-	1	95/1	101902_5.0011	0	3	2	66	3
494.	Szadek	Krokocice	-	-	2	96	101902_5.0011	1	2	2	420	3
495.	Szadek	Krokocice	-	-	2	96	101902_5.0011	1	2	2	50	3
496.	Szadek	Krokocice	-	-	2	96	101902_5.0011	1	2	2	12	3
497.	Szadek	Krokocice	-	-	3	94	101902_5.0011	1	2	2	330	3
498.	Szadek	Krokocice	-	-	4	85/2	101902_5.0011	1	2	2	200	3
499.	Szadek	Krokocice	-	-	8	279	101902_5.0011	1	2	2	300	3
500.	Szadek	Krokocice	-	-	8	279	101902_5.0011	1	2	2	80	3
501.	Szadek	Krokocice	-	-	8	279	101902_5.0011	1	2	2	60	3
502.	Szadek	Krokocice	-	-	8a	207/1	101902_5.0011	1	1	2	100	3
503.	Szadek	Krokocice	-	-	8a	207/1	101902_5.0011	1	2	2	60	3
504.	Szadek	Krokocice	-	-	8a	207/1	101902_5.0011	1	2	2	60	3
505.	Szadek	Krokocice	-	-	8a	207/1	101902_5.0011	1	2	2	60	3

Program usuwania wyrobów zawierających azbest z terenu Gminy Szadek

Lp.	Gmina	Miejscowość	Część miejscowości	Ulica	Numer domu	Numer działki ewidencyjnej	Obręb ewidencyjny	Wła-sność	Rodzaj zabu-dowy	Rodzaj wyrobu	Ilość wyrobu w jednostkach pierwotnych [m ²]	Stopień pilności
506.	Szadek	Krokocice	-	-	13	160	101902_5.0011	1	2	2	160	3
507.	Szadek	Krokocice	-	-	16	109	101902_5.0011	1	2	2	300	3
508.	Szadek	Krokocice	-	-	21	261	101902_5.0011	1	2	2	90	3
509.	Szadek	Krokocice	-	-	22	115	101902_5.0011	1	2	2	35	3
510.	Szadek	Krokocice	-	-	23	262	101902_5.0011	1	2	2	160	3
511.	Szadek	Krokocice	-	-	23	262	101902_5.0011	1	2	2	40	3
512.	Szadek	Krokocice	-	-	24	264	101902_5.0011	1	2	2	160	3
513.	Szadek	Krokocice	-	-	24	264	101902_5.0011	1	2	2	110	3
514.	Szadek	Krokocice	-	-	27	152	101902_5.0011	1	2	2	30	3
515.	Szadek	Krokocice	-	-	27	152	101902_5.0011	1	2	2	140	3
516.	Szadek	Krokocice	-	-	29	267/5	101902_5.0011	1	5	2	60	3
517.	Szadek	Krokocice	-	-	33	160	101902_5.0011	1	2	2	100	3
518.	Szadek	Krokocice	-	-	34a	270	101902_5.0011	1	2	2	80	3
519.	Szadek	Krokocice	-	-	34a	270	101902_5.0011	1	2	2	45	3
520.	Szadek	Krokocice	-	-	34a	270	101902_5.0011	1	2	2	12	3
521.	Szadek	Krokocice	-	-	35	154	101902_5.0011	1	1	2	140	3
522.	Szadek	Kromolin Nowy	-	-	1	52	101902_5.0023	1	1	2	150	3
523.	Szadek	Kromolin Nowy	-	-	1	52	101902_5.0023	1	2	2	112	3
524.	Szadek	Kromolin Nowy	-	-	1	52	101902_5.0023	1	2	2	80	3
525.	Szadek	Kromolin Nowy	-	-	3	57	101902_5.0023	1	2	2	54	3
526.	Szadek	Kromolin Nowy	-	-	5	59	101902_5.0023	1	1	2	120	3
527.	Szadek	Kromolin Nowy	-	-	5	59	101902_5.0023	1	2	2	50	3
528.	Szadek	Kromolin Nowy	-	-	5	59	101902_5.0023	1	2	2	30	3
529.	Szadek	Kromolin Nowy	-	-	6	70/2	101902_5.0023	1	5	2	20	3
530.	Szadek	Kromolin Nowy	-	-	7	73	101902_5.0023	1	1	2	130	3
531.	Szadek	Kromolin Nowy	-	-	9	64	101902_5.0023	1	2	2	200	3
532.	Szadek	Kromolin Nowy	-	-	9	64	101902_5.0023	1	2	2	40	3
533.	Szadek	Kromolin Nowy	-	-	10	79	101902_5.0023	1	1	2	140	3
534.	Szadek	Kromolin Nowy	-	-	12	81	101902_5.0023	1	1	2	120	3
535.	Szadek	Kromolin Nowy	-	-	12	81	101902_5.0023	1	2	2	128	3
536.	Szadek	Kromolin Nowy	-	-	12	81	101902_5.0023	1	2	2	80	3
537.	Szadek	Kromolin Nowy	-	-	15	19	101902_5.0023	1	2	2	192	3
538.	Szadek	Kromolin Nowy	-	-	16	20	101902_5.0023	1	1	2	126	3
539.	Szadek	Kromolin Nowy	-	-	16	20	101902_5.0023	1	5	2	15	3
540.	Szadek	Kromolin Nowy	-	-	22	35	101902_5.0023	1	2	2	70	3
541.	Szadek	Kromolin Stary	-	-	2	144	101902_5.0012	1	6	2	336	3
542.	Szadek	Kromolin Stary	-	-	2	144	101902_5.0012	1	2	2	160	3
543.	Szadek	Kromolin Stary	-	-	2	144	101902_5.0012	1	5	2	15	3
544.	Szadek	Kromolin Stary	-	-	3	160	101902_5.0012	1	2	2	120	3

Program usuwania wyrobów zawierających azbest z terenu Gminy Szadek

Lp.	Gmina	Miejscowość	Część miejscowości	Ulica	Numer domu	Numer działki ewidencyjnej	Obręb ewidencyjny	Wła-sność	Rodzaj zabu-dowy	Rodzaj wyrobu	Ilość wyrobu w jednostkach pierwotnych [m ²]	Stopień pilności
545.	Szadek	Kromolin Stary	-	-	3	160	101902_5.0012	1	7	2	80	1
546.	Szadek	Kromolin Stary	-	-	4a	159/1	101902_5.0012	1	2	2	168	3
547.	Szadek	Kromolin Stary	-	-	4	159/2	101902_5.0012	1	1	2	190	3
548.	Szadek	Kromolin Stary	-	-	5	142	101902_5.0012	1	1	2	115	3
549.	Szadek	Kromolin Stary	-	-	5	142	101902_5.0012	1	2	2	96	3
550.	Szadek	Kromolin Stary	-	-	5	142	101902_5.0012	1	2	2	50	3
551.	Szadek	Kromolin Stary	-	-	5	142	101902_5.0012	1	5	2	36	3
552.	Szadek	Kromolin Stary	-	-	5	142	101902_5.0012	1	5	2	15	3
553.	Szadek	Kromolin Stary	-	-	6	158/1	101902_5.0012	1	1	2	66	3
554.	Szadek	Kromolin Stary	-	-	6	158/1	101902_5.0012	1	5	2	40	3
555.	Szadek	Kromolin Stary	-	-	7	157/1	101902_5.0012	1	1	2	70	3
556.	Szadek	Kromolin Stary	-	-	7	157/1	101902_5.0012	1	2	2	72	3
557.	Szadek	Kromolin Stary	-	-	12a	154	101902_5.0012	1	1	2	145	3
558.	Szadek	Kromolin Stary	-	-	12a	154	101902_5.0012	1	2	2	150	3
559.	Szadek	Kromolin Stary	-	-	12a	154	101902_5.0012	1	2	2	48	3
560.	Szadek	Kromolin Stary	-	-	15	151	101902_5.0012	1	2	2	115	3
561.	Szadek	Kromolin Stary	-	-	16	149	101902_5.0012	1	2	2	90	3
562.	Szadek	Kromolin Stary	-	-	16	149	101902_5.0012	1	2	2	120	3
563.	Szadek	Kromolin Stary	-	-	16	149	101902_5.0012	1	6	2	115	3
564.	Szadek	Kromolin Stary	-	-	17	149	101902_5.0012	1	2	2	60	3
565.	Szadek	Kromolin Stary	-	-	17	149	101902_5.0012	1	2	2	170	3
566.	Szadek	Kromolin Stary	-	-	19	148	101902_5.0012	1	1	2	170	3
567.	Szadek	Kromolin Stary	-	-	19	148	101902_5.0012	1	2	2	126	3
568.	Szadek	Kromolin Stary	-	-	19	148	101902_5.0012	1	5	2	35	3
569.	Szadek	Kromolin Stary	-	-	21	146	101902_5.0012	1	1	2	80	3
570.	Szadek	Kromolin Stary	-	-	21	146	101902_5.0012	1	2	2	44	3
571.	Szadek	Kromolin Stary	-	-	23	129/3	101902_5.0012	1	2	2	120	3
572.	Szadek	Kromolin Stary	-	-	24	25/3	101902_5.0012	1	1	2	120	3
573.	Szadek	Kromolin Stary	-	-	25	22	101902_5.0012	1	6	2	200	2
574.	Szadek	Kromolin Stary	-	-	25	22	101902_5.0012	1	2	2	144	2
575.	Szadek	Kromolin Stary	-	-	25	22	101902_5.0012	1	2	2	110	2
576.	Szadek	Kromolin Stary	-	-	26	21	101902_5.0012	1	2	2	130	3
577.	Szadek	Kromolin Stary	-	-	26	21	101902_5.0012	1	2	2	135	3
578.	Szadek	Kromolin Stary	-	-	26	21	101902_5.0012	1	2	2	180	3
579.	Szadek	Kromolin Stary	-	-	26	21	101902_5.0012	1	2	2	32	3
580.	Szadek	Kromolin Stary	-	-	29b	18/4	101902_5.0012	1	2	2	120	3
581.	Szadek	Kromolin Stary	-	-	29b	18/4	101902_5.0012	1	6	2	160	3
582.	Szadek	Kromolin Stary	-	-	29a	18/2	101902_5.0012	1	2	2	130	3
583.	Szadek	Kromolin Stary	-	-	29a	18/2	101902_5.0012	1	2	2	200	3

Program usuwania wyrobów zawierających azbest z terenu Gminy Szadek

Lp.	Gmina	Miejscowość	Część miejscowości	Ulica	Numer domu	Numer działki ewidencyjnej	Obręb ewidencyjny	Wła-sność	Rodzaj zabu-dowy	Rodzaj wyrobu	Ilość wyrobu w jednostkach pierwotnych [m ²]	Stopień pilności
584.	Szadek	Kromolin Stary	-	-	30	15	101902_5.0012	1	6	2	30	3
585.	Szadek	Kromolin Stary	-	-	31	13/3	101902_5.0012	1	2	2	200	3
586.	Szadek	Kromolin Stary	-	-	31	13/3	101902_5.0012	1	2	2	40	3
587.	Szadek	Kromolin Stary	-	-	33	11	101902_5.0012	1	2	2	340	3
588.	Szadek	Kromolin Stary	-	-	33	11	101902_5.0012	1	2	2	170	3
589.	Szadek	Kromolin Stary	-	-	34	9	101902_5.0012	1	2	2	120	3
590.	Szadek	Kromolin Stary	-	-	34	9	101902_5.0012	1	6	2	220	3
591.	Szadek	Kromolin Stary	-	-	36a	6	101902_5.0012	1	2	2	60	2
592.	Szadek	Kromolin Stary	-	-	36a	6	101902_5.0012	1	2	2	130	3
593.	Szadek	Kromolin Stary	-	-	36a	6	101902_5.0012	1	2	2	20	3
594.	Szadek	Kromolin Stary	-	-	36a	6	101902_5.0012	1	2	2	30	3
595.	Szadek	Kromolin Stary	-	-	37	5	101902_5.0012	1	2	2	300	3
596.	Szadek	Kromolin Stary	-	-	37	5	101902_5.0012	1	2	2	70	3
597.	Szadek	Kromolin Stary	-	-	38	4	101902_5.0012	1	1	2	120	2
598.	Szadek	Kromolin Stary	-	-	38	4	101902_5.0012	1	2	2	27	2
599.	Szadek	Kromolin Stary	-	-	38	4	101902_5.0012	1	2	2	65	2
600.	Szadek	Kromolin Stary	-	-	38	4	101902_5.0012	1	2	2	35	2
601.	Szadek	Kromolin Stary	-	-	39	3	101902_5.0012	1	2	2	24	3
602.	Szadek	Kromolin Stary	-	-	39	3	101902_5.0012	1	2	2	24	3
603.	Szadek	Kromolin Stary	-	-	40	2	101902_5.0012	1	2	2	120	3
604.	Szadek	Kromolin Stary	-	-	40	2	101902_5.0012	1	2	2	260	3
605.	Szadek	Kromolin Stary	-	-	41	1	101902_5.0012	1	2	2	30	3
606.	Szadek	Lichawa	-	-	1	77/2	101902_5.0013	1	2	2	150	2
607.	Szadek	Lichawa	-	-	4	75	101902_5.0013	1	1	2	140	3
608.	Szadek	Lichawa	-	-	4	75	101902_5.0013	1	2	2	320	3
609.	Szadek	Lichawa	-	-	5	89	101902_5.0013	1	2	2	290	3
610.	Szadek	Lichawa	-	-	6	80	101902_5.0013	1	2	2	100	3
611.	Szadek	Lichawa	-	-	8	90	101902_5.0013	1	2	2	80	3
612.	Szadek	Lichawa	-	-	11	91	101902_5.0013	1	1	2	80	3
613.	Szadek	Lichawa	-	-	13a	86/1	101902_5.0013	1	1	2	130	3
614.	Szadek	Lichawa	-	-	13	86	101902_5.0013	1	1	2	70	3
615.	Szadek	Lichawa	-	-	13	86	101902_5.0013	1	2	2	320	3
616.	Szadek	Lichawa	-	-	17	159	101902_5.0013	1	2	2	240	3
617.	Szadek	Lichawa	-	-	19	103/2	101902_5.0013	1	2	2	96	3
618.	Szadek	Lichawa-Kolonia	-	-	1	111	101902_5.0013	1	2	2	120	3
619.	Szadek	Lichawa-Kolonia	-	-	3a	39	101902_5.0013	1	2	2	416	3
620.	Szadek	Lichawa-Kolonia	-	-	6	44/1	101902_5.0013	1	2	2	364	3
621.	Szadek	Lichawa-Kolonia	-	-	6	44/1	101902_5.0013	1	2	2	278	3
622.	Szadek	Lichawa-Parcela	-	-	2	71/3	101902_5.0013	1	5	2	8	3

Program usuwania wyrobów zawierających azbest z terenu Gminy Szadek

Lp.	Gmina	Miejscowość	Część miejscowości	Ulica	Numer domu	Numer działki ewidencyjnej	Obręb ewidencyjny	Wła-sność	Rodzaj zabu-dowy	Rodzaj wyrobu	Ilość wyrobu w jednostkach pierwotnych [m ²]	Stopień pilności
623.	Szadek	Lichawa-Parcela	-	-	2	71/3	101902_5.0013	1	5	2	15	3
624.	Szadek	Lichawa-Parcela	-	-	2	71/3	101902_5.0013	1	5	2	10	3
625.	Szadek	Lichawa-Parcela	-	-	3	79	101902_5.0013	1	2	2	180	3
626.	Szadek	Lichawa-Parcela	-	-	4a	74/1	101902_5.0013	1	1	2	125	3
627.	Szadek	Lichawa-Parcela	-	-	4	75	101902_5.0013	1	2	2	115	3
628.	Szadek	Lichawa-Parcela	-	-	4	75	101902_5.0013	1	2	2	210	3
629.	Szadek	Lichawa-Parcela	-	-	5	89	101902_5.0013	1	1	2	120	3
630.	Szadek	Lichawa-Parcela	-	-	5	89	101902_5.0013	1	2	2	150	3
631.	Szadek	Lichawa-Parcela	-	-	8	51	101902_5.0013	1	2	2	219	3
632.	Szadek	Lichawa-Parcela	-	-	8	51	101902_5.0013	1	5	2	66	3
633.	Szadek	Lichawa-Parcela	-	-	11	91	101902_5.0013	1	1	2	128	3
634.	Szadek	Lichawa-Parcela	-	-	11	91	101902_5.0013	1	2	2	90	3
635.	Szadek	Lichawa-Parcela	-	-	11	91	101902_5.0013	1	2	2	180	3
636.	Szadek	Lichawa-Parcela	-	-	14	92	101902_5.0013	1	2	2	12	3
637.	Szadek	Lichawa-Parcela	-	-	18	72/2	101902_5.0013	1	2	2	1000	3
638.	Szadek	Lichawa-Parcela	-	-	18	72/2	101902_5.0013	1	5	2	35	3
639.	Szadek	Lichawa-Parcela	-	-	18	72/2	101902_5.0013	1	5	2	20	3
640.	Szadek	Łobudzice	-	-	1a	238	101902_5.0014	1	2	2	200	3
641.	Szadek	Łobudzice	-	-	1a	238	101902_5.0014	1	2	2	100	3
642.	Szadek	Łobudzice	-	-	1	174	101902_5.0014	1	1	2	110	2
643.	Szadek	Łobudzice	-	-	1	174	101902_5.0014	1	2	2	70	2
644.	Szadek	Łobudzice	-	-	1	174	101902_5.0014	1	2	2	70	2
645.	Szadek	Łobudzice	-	-	2	173	101902_5.0014	1	2	2	90	3
646.	Szadek	Łobudzice	-	-	4	234	101902_5.0014	1	2	2	140	3
647.	Szadek	Łobudzice	-	-	4	234	101902_5.0014	1	2	2	230	3
648.	Szadek	Łobudzice	-	-	6	233	101902_5.0014	1	2	2	390	3
649.	Szadek	Łobudzice	-	-	6	233	101902_5.0014	1	2	2	240	3
650.	Szadek	Łobudzice	-	-	7	232	101902_5.0014	1	2	2	100	3
651.	Szadek	Łobudzice	-	-	7	232	101902_5.0014	1	6	2	220	3
652.	Szadek	Łobudzice	-	-	8	171	101902_5.0014	1	5	2	18	3
653.	Szadek	Łobudzice	-	-	8	171	101902_5.0014	1	7	2	100	1
654.	Szadek	Łobudzice	-	-	9	170	101902_5.0014	1	2	2	240	3
655.	Szadek	Łobudzice	-	-	9	170	101902_5.0014	1	2	2	70	3
656.	Szadek	Łobudzice	-	-	10	231	101902_5.0014	1	2	2	200	3
657.	Szadek	Łobudzice	-	-	12	168	101902_5.0014	1	2	2	200	3
658.	Szadek	Łobudzice	-	-	14	167	101902_5.0014	1	2	2	135	3
659.	Szadek	Łobudzice	-	-	14	167	101902_5.0014	1	2	2	85	3
660.	Szadek	Łobudzice	-	-	14	167	101902_5.0014	1	2	2	120	3
661.	Szadek	Łobudzice	-	-	15	228	101902_5.0014	1	2	2	250	3

Program usuwania wyrobów zawierających azbest z terenu Gminy Szadek

Lp.	Gmina	Miejscowość	Część miejscowości	Ulica	Numer domu	Numer działki ewidencyjnej	Obręb ewidencyjny	Wła-sność	Rodzaj zabu-dowy	Rodzaj wyrobu	Ilość wyrobu w jednostkach pierwotnych [m ²]	Stopień pilności
662.	Szadek	Łobudzice	-	-	15	228	101902_5.0014	1	5	2	30	3
663.	Szadek	Łobudzice	-	-	17	226	101902_5.0014	1	5	2	36	3
664.	Szadek	Łobudzice	-	-	18	225/1	101902_5.0014	1	6	2	190	3
665.	Szadek	Łobudzice	-	-	20	224	101902_5.0014	1	1	2	100	3
666.	Szadek	Łobudzice	-	-	21	222	101902_5.0014	1	1	2	120	3
667.	Szadek	Łobudzice	-	-	21	222	101902_5.0014	1	2	2	160	3
668.	Szadek	Łobudzice	-	-	22	163	101902_5.0014	1	1	2	100	3
669.	Szadek	Łobudzice	-	-	22	163	101902_5.0014	1	2	2	180	3
670.	Szadek	Łobudzice	-	-	22	163	101902_5.0014	1	1	2	180	3
671.	Szadek	Łobudzice	-	-	22	163	101902_5.0014	1	2	2	40	3
672.	Szadek	Łobudzice	-	-	23	114/3	101902_5.0014	1	6	2	15	3
673.	Szadek	Łobudzice	-	-	24a	221	101902_5.0014	1	2	2	180	3
674.	Szadek	Łobudzice	-	-	31	214	101902_5.0014	1	1	2	100	3
675.	Szadek	Łobudzice	-	-	31	214	101902_5.0014	1	2	2	30	3
676.	Szadek	Łobudzice	-	-	32	216	101902_5.0014	1	2	2	50	3
677.	Szadek	Łobudzice	-	-	32	216	101902_5.0014	1	6	2	100	3
678.	Szadek	Łobudzice	-	-	39	67	101902_5.0014	1	2	2	200	3
679.	Szadek	Łobudzice	-	-	39	67	101902_5.0014	1	2	2	140	3
680.	Szadek	Łobudzice	-	-	40	58	101902_5.0014	1	1	2	100	2
681.	Szadek	Łobudzice	-	-	40	58	101902_5.0014	1	5	2	12	3
682.	Szadek	Łobudzice	-	-	40	58	101902_5.0014	1	5	2	8	3
683.	Szadek	Łobudzice	-	-	44	51	101902_5.0014	1	2	2	360	3
684.	Szadek	Łobudzice	-	-	44	51	101902_5.0014	1	2	2	100	3
685.	Szadek	Łobudzice	-	-	45	63	101902_5.0014	1	2	2	200	3
686.	Szadek	Łobudzice	-	-	45	63	101902_5.0014	1	2	2	100	3
687.	Szadek	Łódzia	-	-	7	50	101902_5.0011	1	2	2	130	3
688.	Szadek	Łódzia	-	-	7	50	101902_5.0011	1	5	2	24	3
689.	Szadek	Łódzia	-	-	7	50	101902_5.0011	1	7	2	120	1
690.	Szadek	Łódzia	-	-	8	73/1	101902_5.0011	1	5	2	96	3
691.	Szadek	Łódzia	-	-	9	74/1	101902_5.0011	1	1	2	170	3
692.	Szadek	Łódzia	-	-	9	74/1	101902_5.0011	1	2	2	200	2
693.	Szadek	Marcelin	-	-	4	314	101902_5.0025	1	2	2	81	3
694.	Szadek	Marcelin	-	-	8	317	101902_5.0025	1	2	2	264	3
695.	Szadek	Marcelin	-	-	8	317	101902_5.0025	1	5	2	150	3
696.	Szadek	Ogrodzim-Kolonia	-	-	1a	389	101902_5.0021	1	5	2	12	3
697.	Szadek	Ogrodzim-Kolonia	-	-	1C	389	101902_5.0021	1	2	2	40	3
698.	Szadek	Ogrodzim-Kolonia	-	-	1C	389	101902_5.0021	1	2	2	40	3
699.	Szadek	Ogrodzim-Kolonia	-	-	1	389	101902_5.0021	1	2	2	35	3
700.	Szadek	Ogrodzim-Kolonia	-	-	1	389	101902_5.0021	1	2	2	370	3

Program usuwania wyrobów zawierających azbest z terenu Gminy Szadek

Lp.	Gmina	Miejscowość	Część miejscowości	Ulica	Numer domu	Numer działki ewidencyjnej	Obręb ewidencyjny	Wła-sność	Rodzaj zabu-dowy	Rodzaj wyrobu	Ilość wyrobu w jednostkach pierwotnych [m ²]	Stopień pilności
701.	Szadek	Ogrodzim-Kolonia	-	-	1	389	101902_5.0021	1	2	2	72	3
702.	Szadek	Ogrodzim-Kolonia	-	-	1	389	101902_5.0021	1	2	2	24	3
703.	Szadek	Ogrodzim-Kolonia	-	-	3a	387	101902_5.0021	1	1	2	135	3
704.	Szadek	Ogrodzim-Kolonia	-	-	3	357	101902_5.0021	1	2	2	90	3
705.	Szadek	Ogrodzim-Kolonia	-	-	3	357	101902_5.0021	1	2	2	160	3
706.	Szadek	Ogrodzim-Kolonia	-	-	3	357	101902_5.0021	1	7	2	15	1
707.	Szadek	Ogrodzim-Kolonia	-	-	4	351	101902_5.0021	1	2	2	630	3
708.	Szadek	Ogrodzim-Kolonia	-	-	4	351	101902_5.0021	1	2	2	112	3
709.	Szadek	Ogrodzim-Kolonia	-	-	4	351	101902_5.0021	1	5	2	30	3
710.	Szadek	Ogrodzim-Kolonia	-	-	4	351	101902_5.0021	1	5	2	56	3
711.	Szadek	Ogrodzim-Kolonia	-	-	5	355	101902_5.0021	1	2	2	300	3
712.	Szadek	Ogrodzim-Kolonia	-	-	5	355	101902_5.0021	1	5	2	20	3
713.	Szadek	Ogrodzim-Kolonia	-	-	5	355	101902_5.0021	1	5	2	20	3
714.	Szadek	Ogrodzim-Kolonia	-	-	7	333	101902_5.0021	1	2	2	70	3
715.	Szadek	Ogrodzim-Kolonia	-	-	7	333	101902_5.0021	1	7	2	110	1
716.	Szadek	Ogrodzim-Kolonia	-	-	8	330	101902_5.0021	1	2	2	220	3
717.	Szadek	Ogrodzim-Kolonia	-	-	8	330	101902_5.0021	1	2	2	56	3
718.	Szadek	Ogrodzim-Kolonia	-	-	12	325/1	101902_5.0021	1	2	2	180	3
719.	Szadek	Ogrodzim-Kolonia	-	-	13	329	101902_5.0021	0	3	2	96	3
720.	Szadek	Ogrodzim-Kolonia	-	-	13	329	101902_5.0021	0	7	2	20	1
721.	Szadek	Ogrodzim-Kolonia	-	-	15	400	101902_5.0021	1	2	2	230	3
722.	Szadek	Ogrodzim-Kolonia	-	-	16	370/1	101902_5.0021	1	2	2	200	3
723.	Szadek	Ogrodzim-Kolonia	-	-	16	370/1	101902_5.0021	1	2	2	180	3
724.	Szadek	Ogrodzim-Kolonia	-	-	16	370/1	101902_5.0021	1	2	2	36	3
725.	Szadek	Piaski	-	-	-	21	101902_5.0015	1	2	2	200	3
726.	Szadek	Piaski	-	-	1	108	101902_5.0015	1	2	2	150	3
727.	Szadek	Piaski	-	-	2	106	101902_5.0015	1	2	2	160	3
728.	Szadek	Piaski	-	-	2	106	101902_5.0015	1	5	2	25	3
729.	Szadek	Piaski	-	-	2	106	101902_5.0015	1	5	2	15	3
730.	Szadek	Piaski	-	-	3	103/1	101902_5.0015	1	1	2	70	2
731.	Szadek	Piaski	-	-	3	103/1	101902_5.0015	1	2	2	40	2
732.	Szadek	Piaski	-	-	3	103/1	101902_5.0015	1	2	2	80	2
733.	Szadek	Piaski	-	-	4a	101	101902_5.0015	1	5	2	100	3
734.	Szadek	Piaski	-	-	4a	101	101902_5.0015	1	7	2	140	1
735.	Szadek	Piaski	-	-	4	102/2	101902_5.0015	1	1	2	50	3
736.	Szadek	Piaski	-	-	4	102/2	101902_5.0015	1	2	2	25	3
737.	Szadek	Piaski	-	-	6	98	101902_5.0015	1	2	2	110	3
738.	Szadek	Piaski	-	-	8	32	101902_5.0015	1	2	2	120	3
739.	Szadek	Piaski	-	-	8	32	101902_5.0015	1	6	2	160	3

Program usuwania wyrobów zawierających azbest z terenu Gminy Szadek

Lp.	Gmina	Miejscowość	Część miejscowości	Ulica	Numer domu	Numer działki ewidencyjnej	Obręb ewidencyjny	Wła-sność	Rodzaj zabu-dowy	Rodzaj wyrobu	Ilość wyrobu w jednostkach pierwotnych [m ²]	Stopień pilności
740.	Szadek	Piaski	-	-	10	92/2	101902_5.0015	1	1	2	6	3
741.	Szadek	Piaski	-	-	11	31/1	101902_5.0015	1	5	2	60	3
742.	Szadek	Piaski	-	-	12	31/2	101902_5.0015	1	2	2	120	3
743.	Szadek	Piaski	-	-	12	31/2	101902_5.0015	1	2	2	78	3
744.	Szadek	Piaski	-	-	12	31/2	101902_5.0015	1	2	2	120	3
745.	Szadek	Piaski	-	-	12	31/2	101902_5.0015	1	5	2	25	3
746.	Szadek	Piaski	-	-	13	37/2	101902_5.0015	1	2	2	180	3
747.	Szadek	Piaski	-	-	14	43	101902_5.0015	1	2	2	700	3
748.	Szadek	Piaski	-	-	14	43	101902_5.0015	1	2	2	80	3
749.	Szadek	Piaski	-	-	14	43	101902_5.0015	1	2	2	80	3
750.	Szadek	Piaski	-	-	14	43	101902_5.0015	1	2	2	40	3
751.	Szadek	Piaski	-	-	16	50	101902_5.0015	1	1	2	200	3
752.	Szadek	Piaski	-	-	16	50	101902_5.0015	1	2	2	70	3
753.	Szadek	Piaski	-	-	17	52	101902_5.0015	1	1	2	100	2
754.	Szadek	Piaski	-	-	17	52	101902_5.0015	1	2	2	190	3
755.	Szadek	Piaski	-	-	18a	55	101902_5.0015	1	6	2	200	3
756.	Szadek	Piaski	-	-	18a	55	101902_5.0015	1	2	2	50	3
757.	Szadek	Piaski	-	-	18a	55	101902_5.0015	1	2	2	60	3
758.	Szadek	Piaski	-	-	18a	55	101902_5.0015	1	2	2	458	3
759.	Szadek	Piaski	-	-	18	55	101902_5.0015	1	2	2	240	3
760.	Szadek	Piaski	-	-	18	55	101902_5.0015	1	2	2	150	3
761.	Szadek	Piaski	-	-	20	59/1	101902_5.0015	1	2	2	450	3
762.	Szadek	Piaski	-	-	20	59/1	101902_5.0015	1	2	2	170	3
763.	Szadek	Piaski	-	-	23	60	101902_5.0015	1	2	2	240	3
764.	Szadek	Piaski	-	-	25	145	101902_5.0015	1	2	2	200	3
765.	Szadek	Piaski	-	-	25	145	101902_5.0015	1	2	2	380	3
766.	Szadek	Piaski	-	-	26	145	101902_5.0015	1	2	2	260	3
767.	Szadek	Piaski	-	-	26	145	101902_5.0015	1	2	2	186	3
768.	Szadek	Piaski	-	-	26	145	101902_5.0015	1	2	2	16	3
769.	Szadek	Piaski	-	-	28	133	101902_5.0015	1	2	2	140	3
770.	Szadek	Piaski	-	-	28	133	101902_5.0015	1	2	2	480	3
771.	Szadek	Piaski	-	-	29	120	101902_5.0015	1	2	2	180	3
772.	Szadek	Piaski	-	-	29	120	101902_5.0015	1	2	2	160	3
773.	Szadek	Piaski	-	-	30	116	101902_5.0015	1	2	2	320	3
774.	Szadek	Piaski	-	-	31	111	101902_5.0015	0	3	2	176	3
775.	Szadek	Piaski	-	-	31	111	101902_5.0015	0	5	2	55	3
776.	Szadek	Piaski	-	-	33	109	101902_5.0015	1	2	2	700	3
777.	Szadek	Piaski	-	-	34	68	101902_5.0015	1	1	2	91	3
778.	Szadek	Piaski	-	-	34	68	101902_5.0015	1	2	2	80	3

Program usuwania wyrobów zawierających azbest z terenu Gminy Szadek

Lp.	Gmina	Miejscowość	Część miejscowości	Ulica	Numer domu	Numer działki ewidencyjnej	Obręb ewidencyjny	Wła-sność	Rodzaj zabu-dowy	Rodzaj wyrobu	Ilość wyrobu w jednostkach pierwotnych [m ²]	Stopień pilności
779.	Szadek	Prusinowice	-	-	1c	369	101902_5.0016	1	2	2	60	3
780.	Szadek	Prusinowice	-	-	2	369	101902_5.0016	1	2	2	400	3
781.	Szadek	Prusinowice	-	-	4	371	101902_5.0016	1	1	2	350	3
782.	Szadek	Prusinowice	-	-	4	371	101902_5.0016	1	1	2	80	3
783.	Szadek	Prusinowice	-	-	4	371	101902_5.0016	1	2	2	100	3
784.	Szadek	Prusinowice	-	-	6	372	101902_5.0016	1	1	2	70	3
785.	Szadek	Prusinowice	-	-	7	373	101902_5.0016	1	1	2	100	3
786.	Szadek	Prusinowice	-	-	9	375	101902_5.0016	1	1	2	140	3
787.	Szadek	Prusinowice	-	-	9	375	101902_5.0016	1	2	2	270	3
788.	Szadek	Prusinowice	-	-	9	375	101902_5.0016	1	2	2	130	3
789.	Szadek	Prusinowice	-	-	10	376	101902_5.0016	1	2	2	140	3
790.	Szadek	Prusinowice	-	-	10	376	101902_5.0016	1	2	2	120	3
791.	Szadek	Prusinowice	-	-	10	376	101902_5.0016	1	2	2	60	3
792.	Szadek	Prusinowice	-	-	11	377	101902_5.0016	1	1	2	112	3
793.	Szadek	Prusinowice	-	-	11	377	101902_5.0016	1	2	2	150	3
794.	Szadek	Prusinowice	-	-	11	377	101902_5.0016	1	2	2	60	3
795.	Szadek	Prusinowice	-	-	12	378	101902_5.0016	1	1	2	100	3
796.	Szadek	Prusinowice	-	-	14	381	101902_5.0016	1	2	2	112	3
797.	Szadek	Prusinowice	-	-	15	382	101902_5.0016	1	2	2	160	3
798.	Szadek	Prusinowice	-	-	15	382	101902_5.0016	1	1	2	108	3
799.	Szadek	Prusinowice	-	-	15	382	101902_5.0016	1	1	2	110	3
800.	Szadek	Prusinowice	-	-	16	384	101902_5.0016	1	1	2	80	3
801.	Szadek	Prusinowice	-	-	17	385	101902_5.0016	1	1	2	90	3
802.	Szadek	Prusinowice	-	-	19	387	101902_5.0016	1	2	2	170	3
803.	Szadek	Prusinowice	-	-	19	387	101902_5.0016	1	2	2	100	3
804.	Szadek	Prusinowice	-	-	20	388	101902_5.0016	1	2	2	220	3
805.	Szadek	Prusinowice	-	-	20	388	101902_5.0016	1	2	2	80	3
806.	Szadek	Prusinowice	-	-	21	389	101902_5.0016	1	1	2	120	3
807.	Szadek	Prusinowice	-	-	21	389	101902_5.0016	1	2	2	140	3
808.	Szadek	Prusinowice	-	-	22	390	101902_5.0016	1	1	2	120	3
809.	Szadek	Prusinowice	-	-	22	390	101902_5.0016	1	2	2	190	3
810.	Szadek	Prusinowice	-	-	22	390	101902_5.0016	1	2	2	70	3
811.	Szadek	Prusinowice	-	-	23	391	101902_5.0016	1	2	2	90	3
812.	Szadek	Prusinowice	-	-	24	392	101902_5.0016	1	2	2	381	3
813.	Szadek	Prusinowice	-	-	25	393	101902_5.0016	1	1	2	100	3
814.	Szadek	Prusinowice	-	-	25	393	101902_5.0016	1	2	2	100	3
815.	Szadek	Prusinowice	-	-	25	393	101902_5.0016	1	2	2	80	3
816.	Szadek	Prusinowice	-	-	25	393	101902_5.0016	1	2	2	30	3
817.	Szadek	Prusinowice	-	-	26	394	101902_5.0016	1	2	2	360	3

Program usuwania wyrobów zawierających azbest z terenu Gminy Szadek

Lp.	Gmina	Miejscowość	Część miejscowości	Ulica	Numer domu	Numer działki ewidencyjnej	Obręb ewidencyjny	Wła-sność	Rodzaj zabu-dowy	Rodzaj wyrobu	Ilość wyrobu w jednostkach pierwotnych [m ²]	Stopień pilności
818.	Szadek	Prusinowice	-	-	33	276	101902_5.0016	1	2	2	50	3
819.	Szadek	Prusinowice	-	-	33	276	101902_5.0016	1	2	2	30	3
820.	Szadek	Prusinowice	-	-	33	276	101902_5.0016	1	2	2	30	3
821.	Szadek	Prusinowice	-	-	34	275	101902_5.0016	1	2	2	80	3
822.	Szadek	Prusinowice	-	-	34	275	101902_5.0016	1	1	2	12	3
823.	Szadek	Prusinowice	-	-	34	275	101902_5.0016	1	2	2	333	3
824.	Szadek	Prusinowice	-	-	37	271	101902_5.0016	1	2	2	110	3
825.	Szadek	Prusinowice	-	-	38	270	101902_5.0016	1	2	2	160	3
826.	Szadek	Prusinowice	-	-	38	270	101902_5.0016	1	2	2	30	3
827.	Szadek	Prusinowice	-	-	38	270	101902_5.0016	1	2	2	40	3
828.	Szadek	Prusinowice	-	-	38	270	101902_5.0016	1	2	2	16	3
829.	Szadek	Prusinowice	-	-	38	270	101902_5.0016	1	2	2	20	3
830.	Szadek	Prusinowice	-	-	38	270	101902_5.0016	1	2	2	70	3
831.	Szadek	Prusinowice	-	-	40	268	101902_5.0016	1	1	2	250	3
832.	Szadek	Prusinowice	-	-	41	267	101902_5.0016	1	1	2	150	3
833.	Szadek	Prusinowice	-	-	42	266	101902_5.0016	1	2	2	250	3
834.	Szadek	Prusinowice	-	-	43	265	101902_5.0016	1	2	2	80	3
835.	Szadek	Prusinowice	-	-	43	265	101902_5.0016	1	2	2	10	3
836.	Szadek	Prusinowice	-	-	44	264	101902_5.0016	1	2	2	160	3
837.	Szadek	Prusinowice	-	-	45	262	101902_5.0016	1	1	2	120	3
838.	Szadek	Prusinowice	-	-	45	262	101902_5.0016	1	2	2	120	3
839.	Szadek	Prusinowice	-	-	46	260	101902_5.0016	1	1	2	120	3
840.	Szadek	Prusinowice	-	-	46	260	101902_5.0016	1	2	2	160	3
841.	Szadek	Prusinowice	-	-	46	260	101902_5.0016	1	2	2	200	3
842.	Szadek	Prusinowice	-	-	46	260	101902_5.0016	1	2	2	160	3
843.	Szadek	Prusinowice	-	-	50	163	101902_5.0016	1	2	2	480	3
844.	Szadek	Prusinowice-Parcela	-	-	1	191	101902_5.0016	1	7	2	120	3
845.	Szadek	Prusinowice-Parcela	-	-	2a	192	101902_5.0016	1	1	2	90	3
846.	Szadek	Prusinowice-Parcela	-	-	2a	192	101902_5.0016	1	2	2	300	3
847.	Szadek	Prusinowice-Parcela	-	-	2	192	101902_5.0016	1	1	2	140	3
848.	Szadek	Prusinowice-Parcela	-	-	2	192	101902_5.0016	1	2	2	260	3
849.	Szadek	Prusinowice-Parcela	-	-	3a	194	101902_5.0016	1	2	2	760	3
850.	Szadek	Prusinowice-Parcela	-	-	3	194	101902_5.0016	1	1	2	90	3
851.	Szadek	Prusinowice-Parcela	-	-	4	200	101902_5.0016	1	1	2	80	3
852.	Szadek	Prusinowice-Parcela	-	-	4	200	101902_5.0016	1	2	2	60	3
853.	Szadek	Prusinowice-Parcela	-	-	6	205	101902_5.0016	1	2	2	120	3
854.	Szadek	Prusinowice-Parcela	-	-	7	205	101902_5.0016	1	2	2	300	3
855.	Szadek	Prusinowice-Parcela	-	-	7	205	101902_5.0016	1	2	2	70	3
856.	Szadek	Prusinowice-Parcela	-	-	8a	216/2	101902_5.0016	1	2	2	20	3

Program usuwania wyrobów zawierających azbest z terenu Gminy Szadek

Lp.	Gmina	Miejscowość	Część miejscowości	Ulica	Numer domu	Numer działki ewidencyjnej	Obręb ewidencyjny	Wła-sność	Rodzaj zabu-dowy	Rodzaj wyrobu	Ilość wyrobu w jednostkach pierwotnych [m ²]	Stopień pilności
857.	Szadek	Prusinowice-Parcela	-	-	9b	206	101902_5.0016	1	2	2	150	3
858.	Szadek	Prusinowice-Parcela	-	-	9	206	101902_5.0016	1	2	2	450	3
859.	Szadek	Prusinowice-Parcela	-	-	9	206	101902_5.0016	1	1	2	100	3
860.	Szadek	Prusinowice-Parcela	-	-	9	206	101902_5.0016	1	2	2	140	3
861.	Szadek	Prusinowice-Parcela	-	-	10a	218	101902_5.0016	1	2	2	460	3
862.	Szadek	Prusinowice-Parcela	-	-	10	207	101902_5.0016	1	2	2	450	3
863.	Szadek	Prusinowice-Parcela	-	-	10	207	101902_5.0016	1	2	2	120	3
864.	Szadek	Prusinowice-Parcela	-	-	10	207	101902_5.0016	1	2	2	100	3
865.	Szadek	Prusinowice-Parcela	-	-	10	207	101902_5.0016	1	2	2	70	3
866.	Szadek	Prusinowice-Parcela	-	-	10	207	101902_5.0016	1	2	2	120	3
867.	Szadek	Prusinowice-Parcela	-	-	10	207	101902_5.0016	1	7	1	250	1
868.	Szadek	Prusinowice-Parcela	-	-	13	219	101902_5.0016	1	1	2	150	3
869.	Szadek	Prusinowice-Parcela	-	-	13	219	101902_5.0016	1	2	2	500	3
870.	Szadek	Prusinowice-Parcela	-	-	13	219	101902_5.0016	1	2	2	40	3
871.	Szadek	Prusinowice-Parcela	-	-	14	220	101902_5.0016	1	2	2	100	3
872.	Szadek	Prusinowice-Parcela	-	-	14	220	101902_5.0016	1	2	2	55	3
873.	Szadek	Prusinowice-Parcela	-	-	14	220	101902_5.0016	1	2	2	60	3
874.	Szadek	Prusinowice-Parcela	-	-	14	220	101902_5.0016	1	2	2	12	3
875.	Szadek	Prusinowice-Parcela	-	-	14	220	101902_5.0016	1	2	2	20	3
876.	Szadek	Prusinowice-Parcela	-	-	15b	209	101902_5.0016	1	1	2	80	3
877.	Szadek	Prusinowice-Parcela	-	-	16	221/2	101902_5.0016	1	2	2	80	3
878.	Szadek	Prusinowice-Parcela	-	-	18	262/2	101902_5.0016	1	2	2	160	3
879.	Szadek	Prusinowice-Parcela	-	-	19	261/2	101902_5.0016	1	2	2	450	3
880.	Szadek	Prusinowice-Parcela	-	-	20	261/2	101902_5.0016	1	1	2	80	3
881.	Szadek	Prusinowice-Parcela	-	-	20	261/2	101902_5.0016	1	2	2	20	3
882.	Szadek	Prusinowice-Parcela	-	-	21	158/2	101902_5.0016	1	2	2	110	3
883.	Szadek	Prusinowice-Parcela	-	-	22	156	101902_5.0016	1	1	2	90	3
884.	Szadek	Prusinowice-Parcela	-	-	22	156	101902_5.0016	1	2	2	90	3
885.	Szadek	Prusinowice-Parcela	-	-	23	155	101902_5.0016	1	1	2	120	3
886.	Szadek	Prusinowice-Parcela	-	-	23	155	101902_5.0016	1	2	2	50	3
887.	Szadek	Prusinowice-Parcela	-	-	26	148/1	101902_5.0016	1	2	2	44	3
888.	Szadek	Prusinowice-Parcela	-	-	28	145	101902_5.0016	1	1	2	140	2
889.	Szadek	Prusinowice-Parcela	-	-	28	145	101902_5.0016	1	2	2	170	2
890.	Szadek	Prusinowice-Parcela	-	-	28	145	101902_5.0016	1	2	2	120	2
891.	Szadek	Prusinowice-Parcela	-	-	29	141	101902_5.0016	1	2	2	144	3
892.	Szadek	Prusinowice-Parcela	-	-	29	141	101902_5.0016	1	2	2	200	3
893.	Szadek	Prusinowice-Parcela	-	-	30	137/1	101902_5.0016	1	2	2	64	3
894.	Szadek	Prusinowice-Parcela	-	-	32	95	101902_5.0016	1	2	2	470	3
895.	Szadek	Prusinowice-Parcela	-	-	32	95	101902_5.0016	1	2	2	520	3

Program usuwania wyrobów zawierających azbest z terenu Gminy Szadek

Lp.	Gmina	Miejscowość	Część miejscowości	Ulica	Numer domu	Numer działki ewidencyjnej	Obręb ewidencyjny	Wła-sność	Rodzaj zabu-dowy	Rodzaj wyrobu	Ilość wyrobu w jednostkach pierwotnych [m ²]	Stopień pilności
896.	Szadek	Prusinowice-Parcela	-	-	32	95	101902_5.0016	1	2	2	320	3
897.	Szadek	Przatów Dolny	-	-	1a	3	101902_5.0017	1	2	2	320	3
898.	Szadek	Przatów Dolny	-	-	1	1	101902_5.0017	1	1	2	240	3
899.	Szadek	Przatów Dolny	-	-	1	1	101902_5.0017	1	2	2	200	3
900.	Szadek	Przatów Dolny	-	-	10	16	101902_5.0017	1	2	2	80	3
901.	Szadek	Przatów Dolny	-	-	10	16	101902_5.0017	1	2	2	84	3
902.	Szadek	Przatów Dolny	-	-	10	16	101902_5.0017	1	2	2	80	3
903.	Szadek	Przatów Dolny	-	-	12	107	101902_5.0017	1	2	2	160	3
904.	Szadek	Przatów Dolny	-	-	14	109	101902_5.0017	1	2	2	180	3
905.	Szadek	Przatów Dolny	-	-	14	109	101902_5.0017	1	2	2	140	3
906.	Szadek	Przatów Dolny	-	-	14	109	101902_5.0017	1	2	2	200	3
907.	Szadek	Przatów Dolny	-	-	17	113	101902_5.0017	1	2	2	180	3
908.	Szadek	Przatów Dolny	-	-	18	114	101902_5.0017	1	2	2	140	3
909.	Szadek	Przatów Dolny	-	-	19	26	101902_5.0017	1	2	2	200	3
910.	Szadek	Przatów Dolny	-	-	21	117	101902_5.0017	1	2	2	40	3
911.	Szadek	Przatów Dolny	-	-	21	117	101902_5.0017	1	2	2	70	3
912.	Szadek	Przatów Dolny	-	-	22	119	101902_5.0017	1	1	2	140	3
913.	Szadek	Przatów Dolny	-	-	22	119	101902_5.0017	1	2	2	80	3
914.	Szadek	Przatów Dolny	-	-	22	119	101902_5.0017	1	2	2	90	3
915.	Szadek	Przatów Dolny	-	-	22	119	101902_5.0017	1	2	2	70	3
916.	Szadek	Przatów Dolny	-	-	22	119	101902_5.0017	1	2	2	70	3
917.	Szadek	Przatów Dolny	-	-	22	119	101902_5.0017	1	2	2	40	3
918.	Szadek	Przatów Dolny	-	-	22	119	101902_5.0017	1	2	2	80	3
919.	Szadek	Przatów Dolny	-	-	25	30	101902_5.0017	1	2	2	150	3
920.	Szadek	Przatów Dolny	-	-	25	30	101902_5.0017	1	2	2	70	3
921.	Szadek	Przatów Dolny	-	-	25	30	101902_5.0017	1	2	2	90	3
922.	Szadek	Przatów Dolny	-	-	26	32	101902_5.0017	1	2	2	50	3
923.	Szadek	Przatów Dolny	-	-	33	56/1	101902_5.0017	1	2	2	100	3
924.	Szadek	Przatów Dolny	-	-	34	140	101902_5.0017	1	1	2	145	3
925.	Szadek	Przatów Dolny	-	-	36	143	101902_5.0017	1	5	2	30	3
926.	Szadek	Przatów Dolny	-	-	38	146/2	101902_5.0017	1	2	2	38	3
927.	Szadek	Przatów Dolny	-	-	44	64	101902_5.0017	1	2	2	155	3
928.	Szadek	Przatów Dolny	-	-	45	67	101902_5.0017	1	2	2	32	3
929.	Szadek	Przatów Dolny	-	-	49	74	101902_5.0017	1	2	2	130	3
930.	Szadek	Przatów Dolny	-	-	50	75	101902_5.0017	1	2	2	112	3
931.	Szadek	Przatów Dolny	-	-	54	83	101902_5.0017	1	2	2	8	3
932.	Szadek	Przatów Dolny	-	-	55	84	101902_5.0017	1	2	2	350	3
933.	Szadek	Przatów Dolny	-	-	55	84	101902_5.0017	1	2	2	80	3
934.	Szadek	Przatów Dolny	-	-	56	85	101902_5.0017	1	2	2	80	3

Program usuwania wyrobów zawierających azbest z terenu Gminy Szadek

Lp.	Gmina	Miejscowość	Część miejscowości	Ulica	Numer domu	Numer działki ewidencyjnej	Obręb ewidencyjny	Wła-sność	Rodzaj zabu-dowy	Rodzaj wyrobu	Ilość wyrobu w jednostkach pierwotnych [m ²]	Stopień pilności
935.	Szadek	Przatów Górny	-	-	1	305	101902_5.0017	1	2	2	125	3
936.	Szadek	Przatów Górny	-	-	1	305	101902_5.0017	1	2	2	165	3
937.	Szadek	Przatów Górny	-	-	3	307/1	101902_5.0017	1	1	2	75	3
938.	Szadek	Przatów Górny	-	-	3	307/1	101902_5.0017	1	2	2	84	3
939.	Szadek	Przatów Górny	-	-	3	307/1	101902_5.0017	1	2	2	40	3
940.	Szadek	Przatów Górny	-	-	3	307/1	101902_5.0017	1	5	2	120	3
941.	Szadek	Przatów Górny	-	-	4	308	101902_5.0017	1	2	2	240	3
942.	Szadek	Przatów Górny	-	-	4	308	101902_5.0017	1	5	2	12	3
943.	Szadek	Przatów Górny	-	-	4	308	101902_5.0017	1	5	2	12	3
944.	Szadek	Przatów Górny	-	-	7	312	101902_5.0017	1	2	2	100	3
945.	Szadek	Przatów Górny	-	-	7	312	101902_5.0017	1	5	2	35	3
946.	Szadek	Przatów Górny	-	-	9	314	101902_5.0017	1	2	2	230	3
947.	Szadek	Przatów Górny	-	-	9	314	101902_5.0017	1	7	2	10	1
948.	Szadek	Przatów Górny	-	-	10	315	101902_5.0017	1	2	2	380	3
949.	Szadek	Przatów Górny	-	-	10	315	101902_5.0017	1	2	2	180	3
950.	Szadek	Przatów Górny	-	-	11a	320	101902_5.0017	1	1	2	100	3
951.	Szadek	Przatów Górny	-	-	11a	320	101902_5.0017	1	2	2	120	3
952.	Szadek	Przatów Górny	-	-	11a	320	101902_5.0017	1	5	2	15	3
953.	Szadek	Przatów Górny	-	-	11	317	101902_5.0017	1	2	2	120	3
954.	Szadek	Przatów Górny	-	-	11	317	101902_5.0017	1	5	2	18	3
955.	Szadek	Przatów Górny	-	-	13	322	101902_5.0017	1	2	2	100	3
956.	Szadek	Przatów Górny	-	-	15	324	101902_5.0017	1	2	2	350	3
957.	Szadek	Przatów Górny	-	-	20	361	101902_5.0017	1	2	2	55	3
958.	Szadek	Przatów Górny	-	-	21	360	101902_5.0017	1	2	2	230	3
959.	Szadek	Przatów Górny	-	-	23	364	101902_5.0017	1	2	2	112	3
960.	Szadek	Przatów Górny	-	-	25	365	101902_5.0017	1	1	2	100	3
961.	Szadek	Przatów Górny	-	-	25	365	101902_5.0017	1	2	2	150	3
962.	Szadek	Przatów Górny	-	-	25	365	101902_5.0017	1	2	2	260	3
963.	Szadek	Przatów Górny	-	-	26	371	101902_5.0017	1	2	2	25	3
964.	Szadek	Przatów Górny	-	-	26	371	101902_5.0017	1	6	2	104	3
965.	Szadek	Przatów Górny	-	-	27	373	101902_5.0017	1	1	2	150	3
966.	Szadek	Przatów Górny	-	-	27	373	101902_5.0017	1	5	2	12	3
967.	Szadek	Przatów Górny	-	-	28a	369	101902_5.0017	1	2	2	280	3
968.	Szadek	Przatów Górny	-	-	28a	369	101902_5.0017	1	2	2	40	3
969.	Szadek	Przatów Górny	-	-	28	370	101902_5.0017	1	1	2	100	3
970.	Szadek	Przatów Górny	-	-	29	367	101902_5.0017	1	1	2	150	3
971.	Szadek	Przatów Górny	-	-	29	367	101902_5.0017	1	2	2	180	3
972.	Szadek	Przatów Górny	-	-	30	366	101902_5.0017	1	2	2	120	3
973.	Szadek	Przatów Górny	-	-	30	366	101902_5.0017	1	2	2	80	3

Program usuwania wyrobów zawierających azbest z terenu Gminy Szadek

Lp.	Gmina	Miejscowość	Część miejscowości	Ulica	Numer domu	Numer działki ewidencyjnej	Obręb ewidencyjny	Wła-sność	Rodzaj zabu-dowy	Rodzaj wyrobu	Ilość wyrobu w jednostkach pierwotnych [m ²]	Stopień pilności
974.	Szadek	Przatów Górny	-	-	30	366	101902_5.0017	1	2	2	30	3
975.	Szadek	Przatów Górny	-	-	30	366	101902_5.0017	1	2	2	50	3
976.	Szadek	Przatów Górny	-	-	30	366	101902_5.0017	1	2	2	40	3
977.	Szadek	Przatówek	-	-	1	375	101902_5.0017	0	2	2	260	3
978.	Szadek	Przatówek	-	-	1	375	101902_5.0017	0	2	2	1100	3
979.	Szadek	Przatówek	-	-	1	375	101902_5.0017	0	1	2	160	3
980.	Szadek	Reduchów	-	-	2	116	101902_5.0018	1	2	2	60	3
981.	Szadek	Reduchów	-	-	3	115	101902_5.0018	1	2	2	250	3
982.	Szadek	Reduchów	-	-	5	112	101902_5.0018	1	2	2	270	3
983.	Szadek	Reduchów	-	-	6	111	101902_5.0018	1	2	2	350	3
984.	Szadek	Reduchów	-	-	8	80/1	101902_5.0018	1	1	2	140	3
985.	Szadek	Reduchów	-	-	8	80/1	101902_5.0018	1	2	2	260	3
986.	Szadek	Reduchów	-	-	11	102	101902_5.0018	1	1	2	112	2
987.	Szadek	Reduchów	-	-	12	76	101902_5.0018	1	2	2	60	2
988.	Szadek	Reduchów-Kolonia	-	-	3a	88/1	101902_5.0018	1	2	1	120	3
989.	Szadek	Reduchów-Kolonia	-	-	3	182	101902_5.0018	1	2	2	120	3
990.	Szadek	Reduchów-Kolonia	-	-	3	182	101902_5.0018	1	2	1	120	3
991.	Szadek	Reduchów-Kolonia	-	-	6	87/1	101902_5.0018	1	2	1	120	3
992.	Szadek	Reduchów-Kolonia	-	-	7	83	101902_5.0018	1	1	2	160	3
993.	Szadek	Reduchów-Kolonia	-	-	9	103/2	101902_5.0018	1	2	1	400	3
994.	Szadek	Reduchów-Kolonia	-	-	10	79	101902_5.0018	1	2	2	420	3
995.	Szadek	Reduchów-Kolonia	-	-	11	102	101902_5.0018	1	2	2	200	3
996.	Szadek	Reduchów-Kolonia	-	-	13	101	101902_5.0018	1	2	2	250	3
997.	Szadek	Reduchów-Kolonia	-	-	14	75	101902_5.0018	1	1	2	160	2
998.	Szadek	Reduchów-Kolonia	-	-	14	75	101902_5.0018	1	1	1	100	2
999.	Szadek	Reduchów-Kolonia	-	-	14	75	101902_5.0018	1	2	1	110	2
1000.	Szadek	Reduchów-Kolonia	-	-	14	75	101902_5.0018	1	2	2	280	2
1001.	Szadek	Reduchów-Kolonia	-	-	14	75	101902_5.0018	1	2	2	90	2
1002.	Szadek	Reduchów-Kolonia	-	-	15	22/1	101902_5.0018	1	6	2	400	2
1003.	Szadek	Reduchów-Kolonia	-	-	16	182	101902_5.0018	1	1	2	60	3
1004.	Szadek	Reduchów-Kolonia	-	-	16	182	101902_5.0018	1	2	2	482	3
1005.	Szadek	Rzepiszew	-	-	1	40	101902_5.0019	1	2	2	170	3
1006.	Szadek	Rzepiszew	-	-	1	40	101902_5.0019	1	2	2	160	3
1007.	Szadek	Rzepiszew	-	-	2	274	101902_5.0019	1	2	2	320	3
1008.	Szadek	Rzepiszew	-	-	2	274	101902_5.0019	1	2	2	220	3
1009.	Szadek	Rzepiszew	-	-	2	274	101902_5.0019	1	2	2	340	3
1010.	Szadek	Rzepiszew	-	-	2	274	101902_5.0019	1	2	2	240	3
1011.	Szadek	Rzepiszew	-	-	2	274	101902_5.0019	1	2	2	30	3
1012.	Szadek	Rzepiszew	-	-	2	274	101902_5.0019	1	2	2	170	3

Program usuwania wyrobów zawierających azbest z terenu Gminy Szadek

Lp.	Gmina	Miejscowość	Część miejscowości	Ulica	Numer domu	Numer działki ewidencyjnej	Obręb ewidencyjny	Wła-sność	Rodzaj zabu-dowy	Rodzaj wyrobu	Ilość wyrobu w jednostkach pierwotnych [m ²]	Stopień pilności
1013.	Szadek	Rzepiszew	-	-	3	237	101902_5.0019	1	2	2	130	3
1014.	Szadek	Rzepiszew	-	-	3	237	101902_5.0019	1	2	2	50	3
1015.	Szadek	Rzepiszew	-	-	4	26	101902_5.0019	1	5	2	95	3
1016.	Szadek	Rzepiszew	-	-	5	279	101902_5.0019	1	2	2	160	3
1017.	Szadek	Rzepiszew	-	-	5	279	101902_5.0019	1	7	2	70	1
1018.	Szadek	Rzepiszew	-	-	6	26	101902_5.0019	1	1	2	120	3
1019.	Szadek	Rzepiszew	-	-	6	26	101902_5.0019	1	2	2	200	3
1020.	Szadek	Rzepiszew	-	-	6	26	101902_5.0019	1	7	2	140	1
1021.	Szadek	Rzepiszew	-	-	6	26	101902_5.0019	1	2	2	250	3
1022.	Szadek	Rzepiszew	-	-	6	26	101902_5.0019	1	2	2	60	3
1023.	Szadek	Rzepiszew	-	-	6	26	101902_5.0019	1	2	2	160	3
1024.	Szadek	Rzepiszew	-	-	6	26	101902_5.0019	1	2	2	120	3
1025.	Szadek	Rzepiszew	-	-	7a	281	101902_5.0019	1	1	2	120	3
1026.	Szadek	Rzepiszew	-	-	7a	281	101902_5.0019	1	2	2	15	3
1027.	Szadek	Rzepiszew	-	-	7a	281	101902_5.0019	1	2	2	260	3
1028.	Szadek	Rzepiszew	-	-	7a	281	101902_5.0019	1	2	2	70	3
1029.	Szadek	Rzepiszew	-	-	7	275	101902_5.0019	1	2	2	36	3
1030.	Szadek	Rzepiszew	-	-	7	275	101902_5.0019	1	2	2	150	3
1031.	Szadek	Rzepiszew	-	-	8	32	101902_5.0019	1	2	2	120	3
1032.	Szadek	Rzepiszew	-	-	8	32	101902_5.0019	1	2	2	300	3
1033.	Szadek	Rzepiszew	-	-	9	282	101902_5.0019	1	2	2	200	3
1034.	Szadek	Rzepiszew	-	-	12	284	101902_5.0019	1	1	2	120	3
1035.	Szadek	Rzepiszew	-	-	12	284	101902_5.0019	1	5	2	24	3
1036.	Szadek	Rzepiszew	-	-	12	284	101902_5.0019	1	5	2	15	3
1037.	Szadek	Rzepiszew	-	-	13	106	101902_5.0019	1	2	2	65	3
1038.	Szadek	Rzepiszew	-	-	13	106	101902_5.0019	1	2	2	420	3
1039.	Szadek	Rzepiszew	-	-	13	106	101902_5.0019	1	2	2	60	3
1040.	Szadek	Rzepiszew	-	-	14	285	101902_5.0019	1	2	2	112	3
1041.	Szadek	Rzepiszew	-	-	14	285	101902_5.0019	1	2	2	320	3
1042.	Szadek	Rzepiszew	-	-	14	285	101902_5.0019	1	5	2	80	3
1043.	Szadek	Rzepiszew	-	-	14	285	101902_5.0019	1	5	2	45	3
1044.	Szadek	Rzepiszew	-	-	14	285	101902_5.0019	1	5	2	6	3
1045.	Szadek	Rzepiszew	-	-	15	107	101902_5.0019	1	2	2	120	3
1046.	Szadek	Rzepiszew	-	-	15	107	101902_5.0019	1	2	2	350	3
1047.	Szadek	Rzepiszew	-	-	16	286	101902_5.0019	1	2	2	140	3
1048.	Szadek	Rzepiszew	-	-	16	286	101902_5.0019	1	2	2	200	3
1049.	Szadek	Rzepiszew	-	-	16	286	101902_5.0019	1	5	2	80	3
1050.	Szadek	Rzepiszew	-	-	17	287	101902_5.0019	1	1	2	160	3
1051.	Szadek	Rzepiszew	-	-	17	287	101902_5.0019	1	2	2	300	3

Program usuwania wyrobów zawierających azbest z terenu Gminy Szadek

Lp.	Gmina	Miejscowość	Część miejscowości	Ulica	Numer domu	Numer działki ewidencyjnej	Obręb ewidencyjny	Wła-sność	Rodzaj zabu-dowy	Rodzaj wyrobu	Ilość wyrobu w jednostkach pierwotnych [m ²]	Stopień pilności
1052.	Szadek	Rzepiszew	-	-	17	287	101902_5.0019	1	2	2	180	3
1053.	Szadek	Rzepiszew	-	-	21	324	101902_5.0019	1	1	2	120	3
1054.	Szadek	Rzepiszew	-	-	21	324	101902_5.0019	1	1	2	100	3
1055.	Szadek	Rzepiszew	-	-	21	324	101902_5.0019	1	2	2	160	3
1056.	Szadek	Rzepiszew	-	-	21	324	101902_5.0019	1	2	2	90	3
1057.	Szadek	Rzepiszew	-	-	21	324	101902_5.0019	1	2	2	56	3
1058.	Szadek	Rzepiszew	-	-	21	324	101902_5.0019	1	2	2	20	3
1059.	Szadek	Rzepiszew	-	-	22	109	101902_5.0019	1	2	2	300	3
1060.	Szadek	Rzepiszew	-	-	22	109	101902_5.0019	1	2	2	50	3
1061.	Szadek	Rzepiszew	-	-	23	294	101902_5.0019	1	2	2	130	3
1062.	Szadek	Rzepiszew	-	-	23	294	101902_5.0019	1	2	2	240	3
1063.	Szadek	Rzepiszew	-	-	23	294	101902_5.0019	1	2	2	130	3
1064.	Szadek	Rzepiszew	-	-	23	294	101902_5.0019	1	2	2	240	3
1065.	Szadek	Rzepiszew	-	-	26a	297	101902_5.0019	1	2	2	24	3
1066.	Szadek	Rzepiszew	-	-	27	301	101902_5.0019	1	1	2	60	3
1067.	Szadek	Rzepiszew	-	-	27	301	101902_5.0019	1	2	2	360	3
1068.	Szadek	Rzepiszew	-	-	27	301	101902_5.0019	1	2	2	40	3
1069.	Szadek	Rzepiszew	-	-	28	301	101902_5.0019	1	1	2	120	3
1070.	Szadek	Rzepiszew	-	-	28	301	101902_5.0019	1	1	2	100	3
1071.	Szadek	Rzepiszew	-	-	28	301	101902_5.0019	1	1	2	130	3
1072.	Szadek	Rzepiszew	-	-	28	301	101902_5.0019	1	1	2	30	3
1073.	Szadek	Rzepiszew-Kolonia	-	-	2a A i B	39	101902_5.0019	1	5	2	20	3
1074.	Szadek	Rzepiszew-Kolonia	-	-	2 A i B	38	101902_5.0019	1	2	2	160	3
1075.	Szadek	Rzepiszew-Kolonia	-	-	3 A i B	37/1	101902_5.0019	1	2	2	220	3
1076.	Szadek	Rzepiszew-Kolonia	-	-	3 A i B	37/1	101902_5.0019	1	5	2	30	3
1077.	Szadek	Rzepiszew-Kolonia	-	-	4 A i B	49	101902_5.0019	1	2	2	70	3
1078.	Szadek	Rzepiszew-Kolonia	-	-	6 A i B	52	101902_5.0019	1	2	2	380	3
1079.	Szadek	Rzepiszew-Kolonia	-	-	6 A i B	52	101902_5.0019	1	5	2	79	3
1080.	Szadek	Rzepiszew-Kolonia	-	-	7 A i B	53	101902_5.0019	1	1	2	70	3
1081.	Szadek	Rzepiszew-Kolonia	-	-	7 A i B	53	101902_5.0019	1	2	2	100	3
1082.	Szadek	Rzepiszew-Kolonia	-	-	8 A i B	54	101902_5.0019	1	2	2	30	3
1083.	Szadek	Rzepiszew-Kolonia	-	-	9 A i B	57	101902_5.0019	1	2	2	320	3
1084.	Szadek	Rzepiszew-Kolonia	-	-	9 A i B	57	101902_5.0019	1	2	2	30	3
1085.	Szadek	Rzepiszew-Kolonia	-	-	9 A i B	57	101902_5.0019	1	2	2	20	3
1086.	Szadek	Rzepiszew-Kolonia	-	-	10 A i B	59	101902_5.0019	1	2	2	60	3
1087.	Szadek	Rzepiszew-Kolonia	-	-	11 A i B	61	101902_5.0019	1	2	2	252	3
1088.	Szadek	Rzepiszew-Kolonia	-	-	11 A i B	61	101902_5.0019	1	2	2	160	3
1089.	Szadek	Rzepiszew-Kolonia	-	-	11 A i B	61	101902_5.0019	1	2	2	140	3
1090.	Szadek	Rzepiszew-Kolonia	-	-	11 A i B	61	101902_5.0019	1	5	2	132	3

Program usuwania wyrobów zawierających azbest z terenu Gminy Szadek

Lp.	Gmina	Miejscowość	Część miejscowości	Ulica	Numer domu	Numer działki ewidencyjnej	Obręb ewidencyjny	Wła-sność	Rodzaj zabu-dowy	Rodzaj wyrobu	Ilość wyrobu w jednostkach pierwotnych [m ²]	Stopień pilności
1091.	Szadek	Rzepiszew-Kolonia	-	-	11 A i B	61	101902_5.0019	1	5	2	91	3
1092.	Szadek	Rzepiszew-Kolonia	-	-	11 A i B	61	101902_5.0019	1	7	2	20	1
1093.	Szadek	Rzepiszew-Kolonia	-	-	12 A i B	62	101902_5.0019	1	2	2	130	3
1094.	Szadek	Rzepiszew-Kolonia	-	-	12 A i B	62	101902_5.0019	1	5	2	90	3
1095.	Szadek	Rzepiszew-Kolonia	-	-	12 A i B	62	101902_5.0019	1	5	2	21	3
1096.	Szadek	Rzepiszew-Kolonia	-	-	13 A i B	90	101902_5.0019	1	1	2	200	3
1097.	Szadek	Rzepiszew-Kolonia	-	-	13 A i B	90	101902_5.0019	1	2	2	60	3
1098.	Szadek	Rzepiszew-Kolonia	-	-	15 A i B	92	101902_5.0019	1	2	2	275	3
1099.	Szadek	Rzepiszew-Kolonia	-	-	15 A i B	92	101902_5.0019	1	2	2	12	3
1100.	Szadek	Rzepiszew-Kolonia	-	-	16 A i B	63	101902_5.0019	1	2	2	130	3
1101.	Szadek	Rzepiszew-Kolonia	-	-	16 A i B	63	101902_5.0019	1	2	2	160	3
1102.	Szadek	Rzepiszew-Kolonia	-	-	16 A i B	63	101902_5.0019	1	5	2	30	3
1103.	Szadek	Rzepiszew-Kolonia	-	-	19 A i B	97	101902_5.0019	1	2	2	30	3
1104.	Szadek	Rzepiszew-Kolonia	-	-	22 A i B	71	101902_5.0019	1	1	2	130	2
1105.	Szadek	Rzepiszew-Kolonia	-	-	22 A i B	71	101902_5.0019	1	2	2	32	2
1106.	Szadek	Rzepiszew-Kolonia	-	-	22 A i B	71	101902_5.0019	1	2	2	420	2
1107.	Szadek	Rzepiszew-Kolonia	-	-	22 A i B	71	101902_5.0019	1	2	2	30	2
1108.	Szadek	Rzepiszew-Kolonia	-	-	22 A i B	71	101902_5.0019	1	2	2	35	2
1109.	Szadek	Rzepiszew-Resztówka	-	-	2	248	101902_5.0019	1	2	2	200	3
1110.	Szadek	Rzepiszew-Resztówka	-	-	2	248	101902_5.0019	1	5	2	60	3
1111.	Szadek	Rzepiszew-Resztówka	-	-	2	248	101902_5.0019	1	5	2	40	3
1112.	Szadek	Rzepiszew-Resztówka	-	-	2	248	101902_5.0019	1	1	2	120	3
1113.	Szadek	Rzepiszew-Resztówka	-	-	2	248	101902_5.0019	1	2	2	240	3
1114.	Szadek	Rzepiszew-Resztówka	-	-	2	248	101902_5.0019	1	2	2	40	3
1115.	Szadek	Rzepiszew-Resztówka	-	-	4	256/1	101902_5.0019	1	2	2	240	3
1116.	Szadek	Rzeszówka	-	-	2A	331	101902_5.0025	1	1	2	100	3
1117.	Szadek	Rzeszówka	-	-	2A	331	101902_5.0025	1	2	2	100	3
1118.	Szadek	Rzeszówka	-	-	4	152	101902_5.0025	1	2	2	360	3
1119.	Szadek	Rzeszówka	-	-	4	152	101902_5.0025	1	5	2	35	3
1120.	Szadek	Rzeszówka	-	-	4	152	101902_5.0025	1	5	2	50	3
1121.	Szadek	Sikucin	-	-	2	9/1	101902_5.0020	1	2	2	170	3
1122.	Szadek	Sikucin	-	-	2	9/1	101902_5.0020	1	2	2	100	3
1123.	Szadek	Sikucin	-	-	4	94/1	101902_5.0020	1	1	2	130	3
1124.	Szadek	Sikucin	-	-	4	94/1	101902_5.0020	1	2	2	120	3
1125.	Szadek	Sikucin	-	-	4	94/1	101902_5.0020	1	2	2	30	3
1126.	Szadek	Sikucin	-	-	5	93/2	101902_5.0020	1	1	2	70	3
1127.	Szadek	Sikucin	-	-	6	91	101902_5.0020	1	2	2	400	3
1128.	Szadek	Sikucin	-	-	8	86/1	101902_5.0020	1	1	2	100	3
1129.	Szadek	Sikucin	-	-	19	222	101902_5.0020	1	1	2	140	3

Program usuwania wyrobów zawierających azbest z terenu Gminy Szadek

Lp.	Gmina	Miejscowość	Część miejscowości	Ulica	Numer domu	Numer działki ewidencyjnej	Obręb ewidencyjny	Wła-sność	Rodzaj zabu-dowy	Rodzaj wyrobu	Ilość wyrobu w jednostkach pierwotnych [m ²]	Stopień pilności
1130.	Szadek	Sikucin	-	-	19	222	101902_5.0020	1	2	2	304	3
1131.	Szadek	Sikucin-Kolonia	-	-	1	139	101902_5.0020	1	2	2	200	3
1132.	Szadek	Sikucin-Kolonia	-	-	3	138	101902_5.0020	1	1	2	200	2
1133.	Szadek	Sikucin-Kolonia	-	-	3	138	101902_5.0020	1	2	2	35	2
1134.	Szadek	Sikucin-Kolonia	-	-	4	137/1	101902_5.0020	1	2	2	75	3
1135.	Szadek	Sikucin-Kolonia	-	-	6	60/2	101902_5.0020	1	2	2	30	3
1136.	Szadek	Sikucin-Kolonia	-	-	6	60/2	101902_5.0020	1	2	2	100	3
1137.	Szadek	Sikucin-Kolonia	-	-	6	60/2	101902_5.0020	1	2	2	300	3
1138.	Szadek	Sikucin-Kolonia	-	-	8	56/1	101902_5.0020	1	2	2	90	3
1139.	Szadek	Sikucin-Kolonia	-	-	12	23/2	101902_5.0020	1	1	2	120	3
1140.	Szadek	Sikucin-Kolonia	-	-	17	102/1	101902_5.0020	1	1	2	21	3
1141.	Szadek	Sikucin-Kolonia	-	-	22	12/2	101902_5.0020	1	2	2	200	3
1142.	Szadek	Sikucin-Kolonia	-	-	25	141	101902_5.0020	1	2	2	130	3
1143.	Szadek	Sikucin-Kolonia	-	-	25	141	101902_5.0020	1	2	2	30	3
1144.	Szadek	Sikucin-Kolonia	-	-	27	207	101902_5.0020	1	2	2	90	3
1145.	Szadek	Sikucin-Kolonia	-	-	27	207	101902_5.0020	1	2	2	230	3
1146.	Szadek	Sikucin-Kolonia	-	-	27	207	101902_5.0020	1	2	2	100	3
1147.	Szadek	Sikucin-Kolonia	-	-	27	207	101902_5.0020	1	2	2	60	3
1148.	Szadek	Sikucin-Kolonia	-	-	27	207	101902_5.0020	1	2	2	100	3
1149.	Szadek	Sikucin-Kolonia	-	-	27	207	101902_5.0020	1	7	1	70	3
1150.	Szadek	Starostwo Szadek	-	-	2	52	101902_5.0023	1	2	2	230	3
1151.	Szadek	Starostwo Szadek	-	-	2	52	101902_5.0023	1	6	2	84	3
1152.	Szadek	Starostwo Szadek	-	-	2	52	101902_5.0023	1	5	2	15	3
1153.	Szadek	Starostwo Szadek	-	-	2	52	101902_5.0023	1	5	2	18	3
1154.	Szadek	Starostwo Szadek	-	-	3	142	101902_5.0023	1	2	2	30	3
1155.	Szadek	Starostwo Szadek	-	-	3	142	101902_5.0023	1	5	2	36	3
1156.	Szadek	Starostwo Szadek	-	-	3	142	101902_5.0023	1	5	2	10	3
1157.	Szadek	Starostwo Szadek	-	-	4	86	101902_5.0023	1	5	2	10	3
1158.	Szadek	Starostwo Szadek	-	-	4	86	101902_5.0023	1	5	2	12	3
1159.	Szadek	Starostwo Szadek	-	-	6	89	101902_5.0023	1	1	2	145	3
1160.	Szadek	Starostwo Szadek	-	-	6	89	101902_5.0023	1	2	2	104	3
1161.	Szadek	Starostwo Szadek	-	-	6	89	101902_5.0023	1	5	2	72	3
1162.	Szadek	Starostwo Szadek	-	-	7	89	101902_5.0023	1	2	2	150	3
1163.	Szadek	Starostwo Szadek	-	-	8	90/1	101902_5.0023	1	2	2	300	3
1164.	Szadek	Starostwo Szadek	-	-	8	90/1	101902_5.0023	1	3	2	440	3
1165.	Szadek	Starostwo Szadek	-	-	12	190	101902_5.0023	1	2	2	100	3
1166.	Szadek	Starostwo Szadek	-	-	12	190	101902_5.0023	1	2	2	40	3
1167.	Szadek	Starostwo Szadek	-	-	13c	174	101902_5.0023	1	1	2	170	3
1168.	Szadek	Starostwo Szadek	-	-	13b	167/1	101902_5.0023	1	5	2	120	3

Program usuwania wyrobów zawierających azbest z terenu Gminy Szadek

Lp.	Gmina	Miejscowość	Część miejscowości	Ulica	Numer domu	Numer działki ewidencyjnej	Obręb ewidencyjny	Wła-sność	Rodzaj zabu-dowy	Rodzaj wyrobu	Ilość wyrobu w jednostkach pierwotnych [m ²]	Stopień pilności
1169.	Szadek	Starostwo Szadek	-	-	13b	167/1	101902_5.0023	1	5	2	160	3
1170.	Szadek	Starostwo Szadek	-	-	13b	167/1	101902_5.0023	1	5	2	80	3
1171.	Szadek	Starostwo Szadek	-	-	13	174	101902_5.0023	1	1	2	198	3
1172.	Szadek	Starostwo Szadek	-	-	13	174	101902_5.0023	1	2	2	84	3
1173.	Szadek	Starostwo Szadek	-	-	14	175	101902_5.0023	1	1	2	130	3
1174.	Szadek	Starostwo Szadek	-	-	14	175	101902_5.0023	1	2	2	420	3
1175.	Szadek	Starostwo Szadek	-	-	14	175	101902_5.0023	1	2	2	210	3
1176.	Szadek	Starostwo Szadek	-	-	14	175	101902_5.0023	1	2	2	60	3
1177.	Szadek	Starostwo Szadek	-	-	15	176	101902_5.0023	1	1	2	150	3
1178.	Szadek	Starostwo Szadek	-	-	15	176	101902_5.0023	1	2	2	120	3
1179.	Szadek	Starostwo Szadek	-	-	15	176	101902_5.0023	1	2	2	40	3
1180.	Szadek	Starostwo Szadek	-	-	19	168/1	101902_5.0023	1	1	2	20	3
1181.	Szadek	Starostwo Szadek	-	-	19	168/1	101902_5.0023	1	2	2	290	3
1182.	Szadek	Starostwo Szadek	-	-	19	168/1	101902_5.0023	1	5	2	60	3
1183.	Szadek	Starostwo Szadek	-	-	20	194	101902_5.0023	1	5	2	12	3
1184.	Szadek	Starostwo Szadek	-	-	20	194	101902_5.0023	1	5	2	10	3
1185.	Szadek	Szadek	-	-	-	237	101902_4.0010	1	2	2	224	3
1186.	Szadek	Szadek	-	3 Maja al.	1	116/1	101902_4.0010	1	1	2	110	3
1187.	Szadek	Szadek	-	3 Maja al.	1	116/1	101902_4.0010	1	2	2	150	3
1188.	Szadek	Szadek	-	3 Maja al.	1	116/1	101902_4.0010	1	2	2	60	3
1189.	Szadek	Szadek	-	3 Maja al.	2	115	101902_4.0010	1	2	2	280	3
1190.	Szadek	Szadek	-	3 Maja al.	4	113	101902_4.0010	1	2	2	288	3
1191.	Szadek	Szadek	-	3 Maja al.	4	113	101902_4.0010	1	5	2	30	3
1192.	Szadek	Szadek	-	3 Maja al.	5	114	101902_4.0010	1	2	2	96	3
1193.	Szadek	Szadek	-	3 Maja al.	5	114	101902_4.0010	1	5	2	120	3
1194.	Szadek	Szadek	-	3 Maja al.	7	110/1	101902_4.0010	1	1	2	155	3
1195.	Szadek	Szadek	-	3 Maja al.	7	110/1	101902_4.0010	1	2	2	160	3
1196.	Szadek	Szadek	-	3 Maja al.	8	109	101902_4.0010	1	1	2	144	3
1197.	Szadek	Szadek	-	3 Maja al.	8	109	101902_4.0010	1	2	2	550	3
1198.	Szadek	Szadek	-	3 Maja al.	8	109	101902_4.0010	1	2	2	150	3
1199.	Szadek	Szadek	-	3 Maja al.	8	109	101902_4.0010	1	2	2	108	3
1200.	Szadek	Szadek	-	3 Maja al.	9	108	101902_4.0010	1	2	2	140	3
1201.	Szadek	Szadek	-	3 Maja al.	9	108	101902_4.0010	1	2	2	100	3
1202.	Szadek	Szadek	-	3 Maja al.	9	108	101902_4.0010	1	2	2	650	3
1203.	Szadek	Szadek	-	3 Maja al.	9	108	101902_4.0010	1	2	2	210	3
1204.	Szadek	Szadek	-	3 Maja al.	9	108	101902_4.0010	1	2	2	200	3
1205.	Szadek	Szadek	-	3 Maja al.	10	107	101902_4.0010	1	2	2	1600	3
1206.	Szadek	Szadek	-	3 Maja al.	10	107	101902_4.0010	1	2	2	150	3
1207.	Szadek	Szadek	-	3 Maja al.	10	107	101902_4.0010	1	2	2	50	2

Program usuwania wyrobów zawierających azbest z terenu Gminy Szadek

Lp.	Gmina	Miejscowość	Część miejscowości	Ulica	Numer domu	Numer działki ewidencyjnej	Obręb ewidencyjny	Wła-sność	Rodzaj zabu-dowy	Rodzaj wyrobu	Ilość wyrobu w jednostkach pierwotnych [m ²]	Stopień pilności
1208.	Szadek	Szadek	-	3 Maja al.	12	75	101902_4.0010	1	5	2	15	3
1209.	Szadek	Szadek	-	3 Maja al.	14	73	101902_4.0010	1	5	2	5	3
1210.	Szadek	Szadek	-	3 Maja al.	15	71	101902_4.0010	1	2	2	45	3
1211.	Szadek	Szadek	-	3 Maja al.	16	70	101902_4.0010	1	1	2	100	3
1212.	Szadek	Szadek	-	Bobownia ul.	2	44	101902_4.0010	1	2	2	180	3
1213.	Szadek	Szadek	-	Bobownia ul.	2	44	101902_4.0010	1	7	2	102	3
1214.	Szadek	Szadek	-	Bobownia ul.	3	47	101902_4.0010	1	5	2	2	1
1215.	Szadek	Szadek	-	Bobownia ul.	4	43	101902_4.0010	1	3	2	510	3
1216.	Szadek	Szadek	-	Bobownia ul.	6	42	101902_4.0010	1	2	2	50	3
1217.	Szadek	Szadek	-	Bobownia ul.	6	42	101902_4.0010	1	2	2	360	3
1218.	Szadek	Szadek	-	Bobownia ul.	6	42	101902_4.0010	1	2	2	160	3
1219.	Szadek	Szadek	-	Bobownia ul.	10	40/1	101902_4.0010	1	2	2	120	3
1220.	Szadek	Szadek	-	Bobownia ul.	10	40/1	101902_4.0010	1	2	2	390	3
1221.	Szadek	Szadek	-	Bobownia ul.	11	167/1	101902_4.0010	1	5	2	2	3
1222.	Szadek	Szadek	-	Bobownia ul.	12	39	101902_4.0010	1	2	2	115	3
1223.	Szadek	Szadek	-	Bobownia ul.	12	39	101902_4.0010	1	2	2	63	3
1224.	Szadek	Szadek	-	Bobownia ul.	12	39	101902_4.0010	1	2	2	105	3
1225.	Szadek	Szadek	-	Bobownia ul.	15	165	101902_4.0010	1	2	2	120	3
1226.	Szadek	Szadek	-	Bobownia ul.	15	165	101902_4.0010	1	2	2	15	3
1227.	Szadek	Szadek	-	Bobownia ul.	16	38	101902_4.0010	1	1	2	100	3
1228.	Szadek	Szadek	-	Bobownia ul.	20	35	101902_4.0010	1	1	2	90	3
1229.	Szadek	Szadek	-	Bobownia ul.	23	132	101902_4.0010	1	2	2	176	3
1230.	Szadek	Szadek	-	Bobownia ul.	24	33	101902_4.0010	1	1	2	81	3
1231.	Szadek	Szadek	-	Bobownia ul.	24	33	101902_4.0010	1	2	2	40	3
1232.	Szadek	Szadek	-	Bobownia ul.	25	131	101902_4.0010	1	2	2	225	3
1233.	Szadek	Szadek	-	Bobownia ul.	25	131	101902_4.0010	1	5	2	38	3
1234.	Szadek	Szadek	-	Glinianki ul.	2a	118	101902_4.0010	1	5	2	60	3
1235.	Szadek	Szadek	-	Glinianki ul.	4	59	101902_4.0010	1	2	2	920	3
1236.	Szadek	Szadek	-	Glinianki ul.	5	103/2	101902_4.0010	1	1	2	50	2
1237.	Szadek	Szadek	-	Glinianki ul.	5	103/2	101902_4.0010	1	5	2	30	2
1238.	Szadek	Szadek	-	Glinianki ul.	7	98	101902_4.0010	1	5	2	50	3
1239.	Szadek	Szadek	-	Jana Kilińskiego ul.	2	15	101902_4.0010	1	2	2	100	3
1240.	Szadek	Szadek	-	Jana Kilińskiego ul.	5	157	101902_4.0010	1	1	2	180	3
1241.	Szadek	Szadek	-	Jana Kilińskiego ul.	9	156	101902_4.0010	1	2	2	60	3
1242.	Szadek	Szadek	-	Jana Kilińskiego ul.	18	4	101902_4.0010	1	1	2	80	3
1243.	Szadek	Szadek	-	Jana Kilińskiego ul.	18	4	101902_4.0010	1	2	2	60	3
1244.	Szadek	Szadek	-	Jana Kilińskiego ul.	22	21	101902_4.0010	1	2	2	60	3
1245.	Szadek	Szadek	-	Jana Kilińskiego ul.	24	2	101902_4.0010	1	1	2	120	3
1246.	Szadek	Szadek	-	Jana Kilińskiego ul.	24	2	101902_4.0010	1	2	2	35	3

Program usuwania wyrobów zawierających azbest z terenu Gminy Szadek

Lp.	Gmina	Miejscowość	Część miejscowości	Ulica	Numer domu	Numer działki ewidencyjnej	Obręb ewidencyjny	Wła-sność	Rodzaj zabu-dowy	Rodzaj wyrobu	Ilość wyrobu w jednostkach pierwotnych [m ²]	Stopień pilności
1247.	Szadek	Szadek	-	Jana Kilińskiego ul.	24	2	101902_4.0010	1	2	2	50	3
1248.	Szadek	Szadek	-	Jana Kilińskiego ul.	24	2	101902_4.0010	1	2	2	140	3
1249.	Szadek	Szadek	-	Jana Kilińskiego ul.	24	2	101902_4.0010	1	2	2	150	3
1250.	Szadek	Szadek	-	Kościelna ul.	12a	207/1	101902_4.0010	1	2	2	40	3
1251.	Szadek	Szadek	-	Kościelna ul.	12a	207/1	101902_4.0010	1	2	2	15	3
1252.	Szadek	Szadek	-	Kościelna ul.	13	169	101902_4.0010	1	2	2	48	3
1253.	Szadek	Szadek	-	Kościelna ul.	13	169	101902_4.0010	1	2	2	12	3
1254.	Szadek	Szadek	-	Kościelna ul.	13	169	101902_4.0010	1	2	2	250	3
1255.	Szadek	Szadek	-	Kościelna ul.	15	165	101902_4.0010	1	2	2	160	3
1256.	Szadek	Szadek	-	Kościelna ul.	15	165	101902_4.0010	1	2	2	250	3
1257.	Szadek	Szadek	-	Kościelna ul.	24	224	101902_4.0010	1	2	2	120	3
1258.	Szadek	Szadek	-	Łaska ul.	1	315	101902_4.0010	1	2	2	80	3
1259.	Szadek	Szadek	-	Łaska ul.	1	315	101902_4.0010	1	2	2	70	3
1260.	Szadek	Szadek	-	Łaska ul.	2	316	101902_4.0010	1	2	2	63	3
1261.	Szadek	Szadek	-	Łaska ul.	3a	317	101902_4.0010	1	2	2	55	3
1262.	Szadek	Szadek	-	Łaska ul.	5	320	101902_4.0010	1	2	2	264	3
1263.	Szadek	Szadek	-	Łaska ul.	5	320	101902_4.0010	1	2	2	98	3
1264.	Szadek	Szadek	-	Nadrzeczna ul.	1	259	101902_4.0010	1	2	2	75	3
1265.	Szadek	Szadek	-	Nadrzeczna ul.	2	266	101902_4.0010	1	2	2	20	3
1266.	Szadek	Szadek	-	Nowe Miasto ul.	4	5/1	101902_4.0010	1	1	2	100	3
1267.	Szadek	Szadek	-	Ogrodowa ul.	-	62	101902_4.0010	1	2	2	300	3
1268.	Szadek	Szadek	-	Osiny ul.	6a	112	101902_4.0010	1	2	2	504	3
1269.	Szadek	Szadek	-	Osiny ul.	6a	112	101902_4.0010	1	2	2	340	3
1270.	Szadek	Szadek	-	Osiny ul.	6a	112	101902_4.0010	1	2	2	56	3
1271.	Szadek	Szadek	-	Osiny ul.	7	125	101902_4.0010	1	2	2	60	3
1272.	Szadek	Szadek	-	Osiny ul.	7	125	101902_4.0010	1	2	2	50	3
1273.	Szadek	Szadek	-	Osiny ul.	7	125	101902_4.0010	1	2	2	50	3
1274.	Szadek	Szadek	-	Osiny ul.	8	127	101902_4.0010	1	2	2	80	3
1275.	Szadek	Szadek	-	Osiny ul.	9	128	101902_4.0010	1	1	2	140	3
1276.	Szadek	Szadek	-	Osiny ul.	9	128	101902_4.0010	1	2	2	550	3
1277.	Szadek	Szadek	-	Osiny ul.	12	131	101902_4.0010	1	2	2	280	3
1278.	Szadek	Szadek	-	Osiny ul.	12	131	101902_4.0010	1	2	2	60	3
1279.	Szadek	Szadek	-	Osiny ul.	12	131	101902_4.0010	1	2	2	84	3
1280.	Szadek	Szadek	-	Osiny ul.	12	131	101902_4.0010	1	2	2	20	3
1281.	Szadek	Szadek	-	Osiny ul.	13	134	101902_4.0006	1	2	2	190	3
1282.	Szadek	Szadek	-	Osiny ul.	14	135	101902_4.0006	1	2	2	270	3
1283.	Szadek	Szadek	-	Osiny ul.	14	135	101902_4.0006	1	2	2	420	3
1284.	Szadek	Szadek	-	Osiny ul.	15	136	101902_4.0006	1	2	2	320	3
1285.	Szadek	Szadek	-	Osiny ul.	16	99	101902_4.0006	1	2	2	380	3

Program usuwania wyrobów zawierających azbest z terenu Gminy Szadek

Lp.	Gmina	Miejscowość	Część miejscowości	Ulica	Numer domu	Numer działki ewidencyjnej	Obręb ewidencyjny	Wła-sność	Rodzaj zabu-dowy	Rodzaj wyrobu	Ilość wyrobu w jednostkach pierwotnych [m ²]	Stopień pilności
1286.	Szadek	Szadek	-	Osiny ul.	17	100	101902_4.0006	1	2	2	230	3
1287.	Szadek	Szadek	-	Osiny ul.	18	101	101902_4.0006	1	1	2	110	3
1288.	Szadek	Szadek	-	Osiny ul.	18	101	101902_4.0006	1	2	2	70	3
1289.	Szadek	Szadek	-	Osiny ul.	18	101	101902_4.0006	1	2	2	50	3
1290.	Szadek	Szadek	-	Osiny ul.	18	101	101902_4.0006	1	2	2	170	3
1291.	Szadek	Szadek	-	Osiny ul.	19	102	101902_4.0006	1	2	2	36	3
1292.	Szadek	Szadek	-	Osiny ul.	21	106	101902_4.0006	1	2	2	320	3
1293.	Szadek	Szadek	-	Osiny ul.	21	106	101902_4.0006	1	2	2	240	3
1294.	Szadek	Szadek	-	Osiny ul.	24	109	101902_4.0006	1	2	2	290	3
1295.	Szadek	Szadek	-	Osiny ul.	25	110	101902_4.0006	1	2	2	100	3
1296.	Szadek	Szadek	-	Osiny ul.	25	110	101902_4.0006	1	2	2	40	3
1297.	Szadek	Szadek	-	Osiny ul.	25	110	101902_4.0006	1	5	2	6	3
1298.	Szadek	Szadek	-	Osiny ul.	28a	116	101902_4.0006	1	2	2	50	3
1299.	Szadek	Szadek	-	Osiny ul.	29	117	101902_4.0006	1	2	2	135	3
1300.	Szadek	Szadek	-	Osiny ul.	29	117	101902_4.0006	1	2	2	50	3
1301.	Szadek	Szadek	-	Osiny ul.	30	118	101902_4.0006	1	2	2	75	3
1302.	Szadek	Szadek	-	Osiny ul.	30	118	101902_4.0006	1	2	2	150	3
1303.	Szadek	Szadek	-	Osiny ul.	30	118	101902_4.0006	1	2	2	100	3
1304.	Szadek	Szadek	-	Osiny ul.	31	119	101902_4.0006	1	2	2	115	3
1305.	Szadek	Szadek	-	Osiny ul.	31	119	101902_4.0006	1	2	2	56	3
1306.	Szadek	Szadek	-	Osiny ul.	32	121	101902_4.0006	1	1	2	80	2
1307.	Szadek	Szadek	-	Osiny ul.	32	121	101902_4.0006	1	2	2	130	2
1308.	Szadek	Szadek	-	Osiny ul.	33	122	101902_4.0006	1	2	2	240	3
1309.	Szadek	Szadek	-	Osiny ul.	35	125	101902_4.0006	1	1	2	70	2
1310.	Szadek	Szadek	-	Osiny ul.	35	125	101902_4.0006	1	2	2	120	2
1311.	Szadek	Szadek	-	Osiny ul.	37	127	101902_4.0006	1	2	2	190	3
1312.	Szadek	Szadek	-	Osiny ul.	43	66	101902_4.0006	1	2	2	700	3
1313.	Szadek	Szadek	-	Osiny ul.	43	66	101902_4.0006	1	2	2	100	3
1314.	Szadek	Szadek	-	Osiny ul.	43	66	101902_4.0006	1	2	2	150	3
1315.	Szadek	Szadek	-	Osiny ul.	53a	31	101902_4.0010	1	1	2	180	3
1316.	Szadek	Szadek	-	Osiny ul.	53a	31	101902_4.0010	1	2	2	10	3
1317.	Szadek	Szadek	-	Osiny ul.	54	28	101902_4.0010	1	2	2	120	3
1318.	Szadek	Szadek	-	Parczewskiego ul.	4	174	101902_4.0010	1	5	2	20	3
1319.	Szadek	Szadek	-	Parkowa ul.	5	117	101902_4.0010	1	2	2	80	3
1320.	Szadek	Szadek	-	Piotrkowska ul.	2	316	101902_4.0010	1	1	2	100	3
1321.	Szadek	Szadek	-	Piotrkowska ul.	2	316	101902_4.0010	1	1	2	30	3
1322.	Szadek	Szadek	-	Piotrkowska ul.	11	216	101902_4.0010	1	1	2	55	3
1323.	Szadek	Szadek	-	Piotrkowska ul.	11	216	101902_4.0010	1	2	2	50	3
1324.	Szadek	Szadek	-	Piotrkowska ul.	40	302	101902_4.0010	1	5	2	9	3

Program usuwania wyrobów zawierających azbest z terenu Gminy Szadek

Lp.	Gmina	Miejscowość	Część miejscowości	Ulica	Numer domu	Numer działki ewidencyjnej	Obręb ewidencyjny	Wła-sność	Rodzaj zabu-dowy	Rodzaj wyrobu	Ilość wyrobu w jednostkach pierwotnych [m ²]	Stopień pilności
1325.	Szadek	Szadek	-	Polna ul.	3	104	101902_4.0010	1	2	2	360	3
1326.	Szadek	Szadek	-	Polna ul.	9	107/1	101902_4.0010	1	5	2	250	3
1327.	Szadek	Szadek	-	Polna ul.	13	10	101902_4.0010	1	2	2	210	3
1328.	Szadek	Szadek	-	Polna ul.	13	10	101902_4.0010	1	7	2	8	1
1329.	Szadek	Szadek	-	Polna ul.	14	124	101902_4.0010	1	5	2	50	3
1330.	Szadek	Szadek	-	Prusinowska ul.	5	57	101902_4.0010	1	2	2	75	3
1331.	Szadek	Szadek	-	Prusinowska ul.	7	55	101902_4.0010	1	1	2	50	3
1332.	Szadek	Szadek	-	Prusinowska ul.	8b	69/2	101902_4.0010	1	2	2	280	3
1333.	Szadek	Szadek	-	Prusinowska ul.	8b	69/2	101902_4.0010	1	5	2	24	3
1334.	Szadek	Szadek	-	Prusinowska ul.	8b	69/2	101902_4.0010	1	5	2	60	3
1335.	Szadek	Szadek	-	Prusinowska ul.	8a	68	101902_4.0010	1	2	2	43	3
1336.	Szadek	Szadek	-	Prusinowska ul.	10	67	101902_4.0010	1	2	2	350	3
1337.	Szadek	Szadek	-	Prusinowska ul.	11	52	101902_4.0010	1	2	2	60	3
1338.	Szadek	Szadek	-	Przátowska ul.	4	182	101902_4.0010	1	2	2	460	3
1339.	Szadek	Szadek	-	Przátowska ul.	4	182	101902_4.0010	1	2	2	480	3
1340.	Szadek	Szadek	-	Przátowska ul.	4	182	101902_4.0010	1	2	2	560	3
1341.	Szadek	Szadek	-	Przedmieście Grabowiny ul.	-	33/1	101902_4.0010	1	5	2	6	3
1342.	Szadek	Szadek	-	Przedmieście Grabowiny ul.	-	33/1	101902_4.0010	1	5	2	6	3
1343.	Szadek	Szadek	-	Przedmieście Grabowiny ul.	-	119	101902_4.0010	1	5	2	10	3
1344.	Szadek	Szadek	-	Przedmieście Grabowiny ul.	5	74	101902_4.0010	1	5	2	25	3
1345.	Szadek	Szadek	-	Przedmieście Grabowiny ul.	9	40	101902_4.0010	1	5	2	25	3
1346.	Szadek	Szadek	-	Przedmieście Grabowiny ul.	9	40	101902_4.0010	1	5	2	15	3
1347.	Szadek	Szadek	-	Przedmieście Grabowiny ul.	11	127	101902_4.0010	1	2	2	312	3
1348.	Szadek	Szadek	-	Przedmieście Grabowiny ul.	13	474	101902_4.0010	1	1	2	100	3
1349.	Szadek	Szadek	-	Przedmieście Grabowiny ul.	13	474	101902_4.0010	1	2	2	98	3
1350.	Szadek	Szadek	-	Przedmieście Grabowiny ul.	13	474	101902_4.0010	1	2	2	160	3
1351.	Szadek	Szadek	-	Przedmieście Grabowiny ul.	15	29	101902_4.0010	1	2	2	60	3
1352.	Szadek	Szadek	-	Przedmieście Grabowiny ul.	15	29	101902_4.0010	1	5	2	12	3
1353.	Szadek	Szadek	-	Przedmieście Grabowiny ul.	15	29	101902_4.0010	1	5	2	4	3
1354.	Szadek	Szadek	-	Przedmieście Grabowiny ul.	17	36	101902_4.0010	1	2	2	200	3
1355.	Szadek	Szadek	-	Przedmieście Grabowiny ul.	23	67	101902_4.0010	1	2	2	330	3
1356.	Szadek	Szadek	-	Przedmieście Grabowiny ul.	23	67	101902_4.0010	1	5	2	15	3
1357.	Szadek	Szadek	-	Rynek	12	240	101902_4.0010	1	1	2	140	3
1358.	Szadek	Szadek	-	Rynek	13	238	101902_4.0010	1	1	2	250	3
1359.	Szadek	Szadek	-	Rynek	15	184	101902_4.0010	1	5	2	140	3
1360.	Szadek	Szadek	-	Rynek	17	182	101902_4.0010	1	3	2	140	3
1361.	Szadek	Szadek	-	Rynek	25	102	101902_4.0010	1	5	2	12	3
1362.	Szadek	Szadek	-	Rynek	25	102	101902_4.0010	1	5	2	14	3
1363.	Szadek	Szadek	-	Sieradzka ul.	1	239	101902_4.0010	1	1	2	200	3

Program usuwania wyrobów zawierających azbest z terenu Gminy Szadek

Lp.	Gmina	Miejscowość	Część miejscowości	Ulica	Numer domu	Numer działki ewidencyjnej	Obręb ewidencyjny	Wła-sność	Rodzaj zabu-dowy	Rodzaj wyrobu	Ilość wyrobu w jednostkach pierwotnych [m ²]	Stopień pilności
1364.	Szadek	Szadek	-	Sieradzka ul.	11	258/2	101902_4.0010	1	3	2	260	3
1365.	Szadek	Szadek	-	Sieradzka ul.	11	258/2	101902_4.0010	1	2	2	60	3
1366.	Szadek	Szadek	-	Sieradzka ul.	18	2/1	101902_4.0010	1	5	2	32	3
1367.	Szadek	Szadek	-	Sieradzka ul.	18	2/1	101902_4.0010	1	5	2	20	3
1368.	Szadek	Szadek	-	Sieradzka ul.	18	2/1	101902_4.0010	1	5	2	8	3
1369.	Szadek	Szadek	-	Sieradzka ul.	18	2/1	101902_4.0010	1	5	2	8	3
1370.	Szadek	Szadek	-	Sieradzka ul.	18	2/1	101902_4.0010	1	5	2	8	3
1371.	Szadek	Szadek	-	Sieradzka ul.	18	2/1	101902_4.0010	1	5	2	150	3
1372.	Szadek	Szadek	-	Stodolniana ul.	1	44/1	101902_4.0010	1	1	2	240	3
1373.	Szadek	Szadek	-	Stodolniana ul.	1	44/1	101902_4.0010	1	2	2	100	3
1374.	Szadek	Szadek	-	Stodolniana ul.	1	44/1	101902_4.0010	1	5	2	120	3
1375.	Szadek	Szadek	-	Stodolniana ul.	2	54	101902_4.0010	1	1	2	140	3
1376.	Szadek	Szadek	-	Stodolniana ul.	2	54	101902_4.0010	1	2	2	120	3
1377.	Szadek	Szadek	-	Stodolniana ul.	2	54	101902_4.0010	1	2	2	115	3
1378.	Szadek	Szadek	-	Stodolniana ul.	2	54	101902_4.0010	1	5	2	50	3
1379.	Szadek	Szadek	-	Stodolniana ul.	4	58	101902_4.0010	1	2	2	280	3
1380.	Szadek	Szadek	-	Uniejowska szosa	1	41	101902_4.0010	1	2	2	286	3
1381.	Szadek	Szadek	-	Uniejowska szosa	1	41	101902_4.0010	1	2	2	80	3
1382.	Szadek	Szadek	-	Uniejowska szosa	2a	40	101902_4.0010	1	2	2	70	3
1383.	Szadek	Szadek	-	Uniejowska szosa	2a	40	101902_4.0010	1	2	2	180	3
1384.	Szadek	Szadek	-	Uniejowska szosa	3b	36	101902_4.0010	1	5	2	20	3
1385.	Szadek	Szadek	-	Uniejowska szosa	3	38	101902_4.0010	1	2	2	320	3
1386.	Szadek	Szadek	-	Uniejowska szosa	3	38	101902_4.0010	1	5	2	50	3
1387.	Szadek	Szadek	-	Uniejowska szosa	4	15	101902_4.0010	1	2	2	70	3
1388.	Szadek	Szadek	-	Uniejowska szosa	5b	21	101902_4.0010	1	2	2	160	3
1389.	Szadek	Szadek	-	Uniejowska szosa	5b	21	101902_4.0010	1	2	2	600	3
1390.	Szadek	Szadek	-	Uniejowska szosa	5	27	101902_4.0010	1	5	2	25	3
1391.	Szadek	Szadek	-	Uniejowska szosa	5	27	101902_4.0010	1	1	2	8	3
1392.	Szadek	Szadek	-	Uniejowska szosa	5	27	101902_4.0010	1	2	2	100	3
1393.	Szadek	Szadek	-	Uniejowska szosa	9	2	101902_4.0010	1	1	2	292	3
1394.	Szadek	Szadek	-	Uniejowska szosa	10	1	101902_4.0010	1	1	2	140	3
1395.	Szadek	Szadek	-	Uniejowska szosa	10	1	101902_4.0010	1	2	2	390	3
1396.	Szadek	Szadek	-	Uniejowska szosa	13	43/1	101902_4.0010	1	2	2	672	3
1397.	Szadek	Szadek	-	Uniejowska szosa	13	43/1	101902_4.0010	1	2	2	560	3
1398.	Szadek	Szadek	-	Uniejowska szosa	13	43/1	101902_4.0010	1	5	2	160	3
1399.	Szadek	Szadek	-	Uniejowska szosa	15a	39	101902_4.0010	1	1	2	140	3
1400.	Szadek	Szadek	-	Uniejowska szosa	15a	39	101902_4.0010	1	2	2	165	3
1401.	Szadek	Szadek	-	Uniejowska szosa	15a	39	101902_4.0010	1	5	2	20	3
1402.	Szadek	Szadek	-	Uniejowska szosa	16	38	101902_4.0010	1	1	2	150	3

Program usuwania wyrobów zawierających azbest z terenu Gminy Szadek

Lp.	Gmina	Miejscowość	Część miejscowości	Ulica	Numer domu	Numer działki ewidencyjnej	Obręb ewidencyjny	Wła-sność	Rodzaj zabu-dowy	Rodzaj wyrobu	Ilość wyrobu w jednostkach pierwotnych [m ²]	Stopień pilności
1403.	Szadek	Szadek	-	Uniejowska szosa	16	38	101902_4.0010	1	2	2	128	3
1404.	Szadek	Szadek	-	Uniejowska szosa	17	37	101902_4.0010	1	2	2	32	3
1405.	Szadek	Szadek	-	Uniejowska szosa	17	37	101902_4.0010	1	5	2	15	3
1406.	Szadek	Szadek	-	Uniejowska szosa	18	35	101902_4.0010	1	2	2	200	3
1407.	Szadek	Szadek	-	Uniejowska szosa	18	35	101902_4.0010	1	5	2	50	3
1408.	Szadek	Szadek	-	Uniejowska szosa	20	9	101902_4.0010	1	2	2	480	3
1409.	Szadek	Szadek	-	Uniejowska szosa	21	8	101902_4.0010	1	1	2	160	3
1410.	Szadek	Szadek	-	Uniejowska szosa	21	8	101902_4.0010	1	2	2	300	3
1411.	Szadek	Szadek	-	Uniejowska szosa	21	8	101902_4.0010	1	7	2	250	1
1412.	Szadek	Szadek	-	Uniejowska ul.	9	2	101902_4.0010	1	5	2	10	3
1413.	Szadek	Szadek	-	Uniejowska ul.	11	44/4	101902_4.0010	0	2	2	80	3
1414.	Szadek	Szadek	-	Uniejowska ul.	11	44/4	101902_4.0010	0	5	2	25	3
1415.	Szadek	Szadek	-	Uniejowska ul.	11	44/4	101902_4.0010	0	2	2	30	3
1416.	Szadek	Szadek	-	Uniejowska ul.	11	44/4	101902_4.0010	0	2	2	240	3
1417.	Szadek	Szadek	-	Uniejowska ul.	11	44/4	101902_4.0010	0	5	2	18	3
1418.	Szadek	Szadek	-	Uniejowska ul.	11	44/4	101902_4.0010	0	5	2	12	3
1419.	Szadek	Szadek	-	Uniejowska ul.	11	44/4	101902_4.0010	0	5	2	24	3
1420.	Szadek	Szadek	-	Uniejowska ul.	12	43	101902_4.0010	1	2	2	75	3
1421.	Szadek	Szadek	-	Uniejowska ul.	12	43	101902_4.0010	1	2	2	140	3
1422.	Szadek	Szadek	-	Uniejowska ul.	12	43	101902_4.0010	1	2	2	260	3
1423.	Szadek	Szadek	-	Uniejowska ul.	12	43	101902_4.0010	1	5	2	20	3
1424.	Szadek	Szadek	-	Uniejowska ul.	13	42	101902_4.0010	1	2	2	396	3
1425.	Szadek	Szadek	-	Uniejowska ul.	13	42	101902_4.0010	1	2	2	120	3
1426.	Szadek	Szadek	-	Warszawska ul.	23	148	101902_4.0010	1	1	2	110	3
1427.	Szadek	Szadek	-	Warszawska ul.	23	148	101902_4.0010	1	2	2	30	3
1428.	Szadek	Szadek	-	Warszawska ul.	23	148	101902_4.0010	1	2	2	25	3
1429.	Szadek	Szadek	-	Wilamowska ul.	1	81/2	101902_4.0010	1	2	2	48	3
1430.	Szadek	Szadek	-	Wilamowska ul.	13	125	101902_4.0010	1	2	2	15	3
1431.	Szadek	Szadek	-	Wilamowska ul.	19	130	101902_4.0010	1	2	2	15	3
1432.	Szadek	Szadek	-	Wilamowska ul.	23a	133	101902_4.0010	1	2	2	30	3
1433.	Szadek	Szadek	-	Wilamowska ul.	23a	133	101902_4.0010	1	2	2	20	3
1434.	Szadek	Szadek	-	Wilamowska ul.	25a	136/2	101902_4.0010	1	2	2	24	3
1435.	Szadek	Szadek	-	Wilamowska ul.	25a	136/2	101902_4.0010	1	2	2	35	3
1436.	Szadek	Szadek	-	Wilamowska ul.	25a	136/2	101902_4.0010	1	2	2	250	3
1437.	Szadek	Szadkowice	-	-	2a	525	101902_5.0021	1	1	2	150	3
1438.	Szadek	Szadkowice	-	-	2a	525	101902_5.0021	1	5	2	15	3
1439.	Szadek	Szadkowice	-	-	3	480	101902_5.0021	1	1	2	70	3
1440.	Szadek	Szadkowice	-	-	3	480	101902_5.0021	1	2	2	80	3
1441.	Szadek	Szadkowice	-	-	4	523	101902_5.0021	1	2	2	75	3

Program usuwania wyrobów zawierających azbest z terenu Gminy Szadek

Lp.	Gmina	Miejscowość	Część miejscowości	Ulica	Numer domu	Numer działki ewidencyjnej	Obręb ewidencyjny	Wła-sność	Rodzaj zabu-dowy	Rodzaj wyrobu	Ilość wyrobu w jednostkach pierwotnych [m ²]	Stopień pilności
1442.	Szadek	Szadkowice	-	-	4	523	101902_5.0021	1	6	2	220	3
1443.	Szadek	Szadkowice	-	-	4	523	101902_5.0021	1	2	2	160	3
1444.	Szadek	Szadkowice	-	-	4	523	101902_5.0021	1	5	2	60	3
1445.	Szadek	Szadkowice	-	-	6	521	101902_5.0021	1	1	2	100	3
1446.	Szadek	Szadkowice	-	-	6	521	101902_5.0021	1	2	2	145	3
1447.	Szadek	Szadkowice	-	-	7	476	101902_5.0021	1	2	2	85	3
1448.	Szadek	Szadkowice	-	-	14	465	101902_5.0021	1	6	2	490	3
1449.	Szadek	Szadkowice	-	-	15	508/2	101902_5.0021	1	1	2	140	3
1450.	Szadek	Szadkowice	-	-	16	504	101902_5.0021	1	2	2	10	3
1451.	Szadek	Szadkowice	-	-	16	504	101902_5.0021	1	2	2	40	3
1452.	Szadek	Szadkowice	-	-	18	548/1	101902_5.0021	1	2	2	80	3
1453.	Szadek	Szadkowice	-	-	18	548/1	101902_5.0021	1	2	2	50	3
1454.	Szadek	Szadkowice	-	-	18	548/1	101902_5.0021	1	2	2	80	3
1455.	Szadek	Szadkowice	-	-	20	549	101902_5.0021	1	2	2	80	3
1456.	Szadek	Szadkowice-Kolonia	-	-	8	530	101902_5.0021	1	1	2	90	3
1457.	Szadek	Szadkowice-Kolonia	-	-	8	530	101902_5.0021	1	2	2	160	3
1458.	Szadek	Szadkowice-Kolonia	-	-	10	532	101902_5.0021	1	2	2	450	3
1459.	Szadek	Szadkowice-Kolonia	-	-	10	532	101902_5.0021	1	2	2	192	3
1460.	Szadek	Szadkowice-Kolonia	-	-	10	532	101902_5.0021	1	5	2	56	3
1461.	Szadek	Szadkowice-Kolonia	-	-	10	532	101902_5.0021	1	5	2	30	3
1462.	Szadek	Szadkowice-Kolonia	-	-	10	532	101902_5.0021	1	7	2	20	1
1463.	Szadek	Szadkowice-Kolonia	-	-	12	534/1	101902_5.0021	1	2	2	130	3
1464.	Szadek	Szadkowice-Kolonia	-	-	12	534/1	101902_5.0021	1	2	2	360	3
1465.	Szadek	Szadkowice-Kolonia	-	-	12	534/1	101902_5.0021	1	2	2	250	3
1466.	Szadek	Szadkowice-Kolonia	-	-	13	542	101902_5.0021	1	2	2	21	3
1467.	Szadek	Szadkowice-Kolonia	-	-	14	541/1	101902_5.0021	1	1	2	140	2
1468.	Szadek	Szadkowice-Kolonia	-	-	14	541/1	101902_5.0021	1	2	2	115	2
1469.	Szadek	Szadkowice-Kolonia	-	-	15	539	101902_5.0021	1	2	2	150	3
1470.	Szadek	Szadkowice-Kolonia	-	-	16	537	101902_5.0021	1	2	2	320	3
1471.	Szadek	Szadkowice-Kolonia	-	-	16	537	101902_5.0021	1	2	2	168	3
1472.	Szadek	Szadkowice-Kolonia	-	-	16	537	101902_5.0021	1	5	2	120	3
1473.	Szadek	Szadkowice-Kolonia	-	-	17	536/2	101902_5.0021	1	1	2	140	3
1474.	Szadek	Szadkowice-Kolonia	-	-	17	536/2	101902_5.0021	1	2	2	180	3
1475.	Szadek	Szadkowice-Ogrodzim	-	40-lecia PRL ul.	29	281	101902_5.0021	1	1	2	100	3
1476.	Szadek	Szadkowice-Ogrodzim	-	40-lecia PRL ul.	24	286	101902_5.0021	1	5	2	20	3
1477.	Szadek	Szadkowice-Ogrodzim	-	40-lecia PRL ul.	17	233	101902_5.0021	1	5	2	60	3
1478.	Szadek	Szadkowice-Ogrodzim	-	40-lecia PRL ul.	11	230	101902_5.0021	1	2	2	80	3
1479.	Szadek	Szadkowice-Ogrodzim	-	Młodzieżowa ul.	7	247	101902_5.0021	1	2	2	40	3
1480.	Szadek	Szadkowice-Ogrodzim	-	Młodzieżowa ul.	20	297	101902_5.0021	1	1	2	120	3

Program usuwania wyrobów zawierających azbest z terenu Gminy Szadek

Lp.	Gmina	Miejscowość	Część miejscowości	Ulica	Numer domu	Numer działki ewidencyjnej	Obręb ewidencyjny	Wła-sność	Rodzaj zabu-dowy	Rodzaj wyrobu	Ilość wyrobu w jednostkach pierwotnych [m ²]	Stopień pilności
1481.	Szadek	Szadkowice-Ogrodzim	-	Młodzieżowa ul.	21	288	101902_5.0021	1	2	2	320	3
1482.	Szadek	Szadkowice-Ogrodzim	-	Młodzieżowa ul.	26	290	101902_5.0021	1	1	2	120	3
1483.	Szadek	Szadkowice-Ogrodzim	-	Sadowa ul.	-	51	101902_5.0021	1	2	2	20	3
1484.	Szadek	Szadkowice-Ogrodzim	-	Sadowa ul.	-	84	101902_5.0021	1	2	2	60	3
1485.	Szadek	Szadkowice-Ogrodzim	-	Słoneczna ul.	1	114	101902_5.0021	1	1	2	100	3
1486.	Szadek	Szadkowice-Ogrodzim	-	Słoneczna ul.	4	104	101902_5.0021	1	2	2	60	3
1487.	Szadek	Szadkowice-Ogrodzim	-	Słoneczna ul.	6	103	101902_5.0021	1	1	2	100	3
1488.	Szadek	Szadkowice-Ogrodzim	-	Słowińska ul.	6	164	101902_5.0021	1	2	2	40	3
1489.	Szadek	Szadkowice-Ogrodzim	-	Słowińska ul.	6	164	101902_5.0021	1	2	2	30	3
1490.	Szadek	Szadkowice-Ogrodzim	-	Sosnowa ul.	3	128	101902_5.0021	1	2	2	55	3
1491.	Szadek	Szadkowice-Ogrodzim	-	Sosnowa ul.	5	141	101902_5.0021	1	1	2	180	3
1492.	Szadek	Szadkowice-Ogrodzim	-	Sosnowa ul.	9a	140	101902_5.0021	1	1	2	60	3
1493.	Szadek	Szadkowice-Ogrodzim	-	Sosnowa ul.	11	132	101902_5.0021	1	2	2	20	3
1494.	Szadek	Szadkowice-Ogrodzim	-	Spacerowa ul.	19	176	101902_5.0021	1	1	2	160	3
1495.	Szadek	Szadkowice-Ogrodzim	-	Spacerowa ul.	19	176	101902_5.0021	1	1	2	120	3
1496.	Szadek	Szadkowice-Ogrodzim	-	Spacerowa ul.	26	67	101902_5.0021	1	5	2	14	3
1497.	Szadek	Szadkowice-Ogrodzim	-	Spacerowa ul.	27	181/1	101902_5.0021	1	1	2	100	3
1498.	Szadek	Szadkowice-Ogrodzim	-	Spacerowa ul.	27	181/1	101902_5.0021	1	2	2	18	3
1499.	Szadek	Szadkowice-Ogrodzim	-	Spacerowa ul.	29	181/2	101902_5.0021	1	1	2	100	3
1500.	Szadek	Szadkowice-Ogrodzim	-	Spółdzielcza ul.	3	74	101902_5.0021	1	2	2	18	3
1501.	Szadek	Szadkowice-Ogrodzim	-	Spółdzielcza ul.	3	74	101902_5.0021	1	2	2	60	3
1502.	Szadek	Szadkowice-Ogrodzim	-	Spółdzielcza ul.	3	74	101902_5.0021	1	7	2	15	1
1503.	Szadek	Szadkowice-Ogrodzim	-	Widawska ul.	18	17	101902_5.0021	1	2	2	35	3
1504.	Szadek	Szadkowice-Ogrodzim	-	Widawska ul.	24	92	101902_5.0021	1	5	2	20	3
1505.	Szadek	Szadkowice-Ogrodzim	-	Widawska ul.	26	94	101902_5.0021	1	5	2	12	3
1506.	Szadek	Szadkowice-Ogrodzim	-	Widawska ul.	26	94	101902_5.0021	1	5	2	8	3
1507.	Szadek	Szadkowice-Ogrodzim	-	Widawska ul.	40	129	101902_5.0021	1	5	2	300	3
1508.	Szadek	Szadkowice-Ogrodzim	-	Widawska ul.	53	265	101902_5.0021	1	2	2	80	3
1509.	Szadek	Szadkowice-Ogrodzim	-	Widawska ul.	55	266	101902_5.0021	1	2	2	30	3
1510.	Szadek	Szadkowice-Ogrodzim	-	Widawska ul.	59	303	101902_5.0021	1	2	2	100	3
1511.	Szadek	Szadkowice-Ogrodzim	-	Widawska ul.	59	303	101902_5.0021	1	2	2	60	3
1512.	Szadek	Tarnówka	-	-	B 4	34	101902_5.0022	1	2	2	200	3
1513.	Szadek	Tarnówka	-	-	B 5	31	101902_5.0022	1	2	2	200	3
1514.	Szadek	Tarnówka	-	-	B 5	31	101902_5.0022	1	2	2	370	3
1515.	Szadek	Tarnówka	-	-	B 5	31	101902_5.0022	1	2	2	30	3
1516.	Szadek	Tarnówka	-	-	B 6	32	101902_5.0022	1	1	2	120	3
1517.	Szadek	Tarnówka	-	-	B 6	32	101902_5.0022	1	2	2	60	3
1518.	Szadek	Tarnówka	-	-	B 7	10	101902_5.0022	1	2	2	300	3
1519.	Szadek	Tarnówka	-	-	B 7	10	101902_5.0022	1	2	2	120	3

Program usuwania wyrobów zawierających azbest z terenu Gminy Szadek

Lp.	Gmina	Miejscowość	Część miejscowości	Ulica	Numer domu	Numer działki ewidencyjnej	Obręb ewidencyjny	Wła-sność	Rodzaj zabu-dowy	Rodzaj wyrobu	Ilość wyrobu w jednostkach pierwotnych [m ²]	Stopień pilności
1520.	Szadek	Tarnówka	-	-	B 7	10	101902_5.0022	1	5	2	90	3
1521.	Szadek	Tarnówka	-	-	B 9	6/2	101902_5.0022	1	1	2	5	3
1522.	Szadek	Tarnówka	-	-	B 9	6/2	101902_5.0022	1	2	2	90	3
1523.	Szadek	Tarnówka	-	-	A 1	45	101902_5.0022	1	2	2	520	3
1524.	Szadek	Tarnówka	-	-	A 1	45	101902_5.0022	1	2	2	72	3
1525.	Szadek	Tarnówka	-	-	A 2	267	101902_5.0022	1	2	2	50	3
1526.	Szadek	Tarnówka	-	-	A 2	267	101902_5.0022	1	2	2	80	3
1527.	Szadek	Tarnówka	-	-	A 3	48	101902_5.0022	1	2	2	96	3
1528.	Szadek	Tarnówka	-	-	A 3	48	101902_5.0022	1	2	2	160	3
1529.	Szadek	Tarnówka	-	-	A 5	278	101902_5.0022	1	2	2	40	3
1530.	Szadek	Tarnówka	-	-	A 7	280	101902_5.0022	1	5	2	25	3
1531.	Szadek	Tarnówka	-	-	A 9	282/2	101902_5.0022	1	5	2	50	3
1532.	Szadek	Tarnówka	-	-	A 10	283	101902_5.0022	1	2	2	360	3
1533.	Szadek	Tarnówka	-	-	A 10	283	101902_5.0022	1	2	2	198	3
1534.	Szadek	Tarnówka	-	-	A 11a	276	101902_5.0022	1	2	2	170	3
1535.	Szadek	Tarnówka	-	-	A 11a	276	101902_5.0022	1	5	2	30	3
1536.	Szadek	Tarnówka	-	-	A 12a	290/2	101902_5.0022	1	1	2	16	3
1537.	Szadek	Tarnówka	-	-	A 12a	290/2	101902_5.0022	1	2	2	140	3
1538.	Szadek	Tarnówka	-	-	A 13a	305	101902_5.0022	1	2	2	180	3
1539.	Szadek	Tarnówka	-	-	A 13	306	101902_5.0022	1	1	2	110	3
1540.	Szadek	Tarnówka	-	-	A 15	286	101902_5.0022	1	1	2	240	3
1541.	Szadek	Tarnówka	-	-	A 15	286	101902_5.0022	1	5	2	20	3
1542.	Szadek	Tarnówka	-	-	A 16	195/1	101902_5.0022	1	1	2	160	3
1543.	Szadek	Tarnówka	-	-	A 18	220	101902_5.0022	1	2	2	180	3
1544.	Szadek	Tarnówka	-	-	A 18	220	101902_5.0022	1	5	2	16	3
1545.	Szadek	Tarnówka	-	-	A 18	220	101902_5.0022	1	5	2	12	3
1546.	Szadek	Tarnówka	-	-	2a	155	101902_5.0022	1	6	2	220	3
1547.	Szadek	Tarnówka	-	-	3	156/1	101902_5.0022	1	2	2	80	3
1548.	Szadek	Tarnówka	-	-	3	156/1	101902_5.0022	1	2	2	160	3
1549.	Szadek	Tarnówka	-	-	3	156/1	101902_5.0022	1	2	2	240	3
1550.	Szadek	Tarnówka	-	-	4	157/1	101902_5.0022	1	2	2	90	3
1551.	Szadek	Tarnówka	-	-	5	158	101902_5.0022	1	1	2	60	3
1552.	Szadek	Tarnówka	-	-	5	158	101902_5.0022	1	2	2	200	3
1553.	Szadek	Tarnówka	-	-	5	158	101902_5.0022	1	2	2	200	3
1554.	Szadek	Tarnówka	-	-	6	50/6	101902_5.0022	1	2	2	75	3
1555.	Szadek	Tarnówka	-	-	6	50/6	101902_5.0022	1	5	2	30	3
1556.	Szadek	Tarnówka	-	-	6	50/6	101902_5.0022	1	2	2	175	3
1557.	Szadek	Tarnówka	-	-	6	50/6	101902_5.0022	1	2	2	35	3
1558.	Szadek	Tarnówka	-	-	6	50/6	101902_5.0022	1	2	2	15	3

Program usuwania wyrobów zawierających azbest z terenu Gminy Szadek

Lp.	Gmina	Miejscowość	Część miejscowości	Ulica	Numer domu	Numer działki ewidencyjnej	Obręb ewidencyjny	Wła-sność	Rodzaj zabu-dowy	Rodzaj wyrobu	Ilość wyrobu w jednostkach pierwotnych [m ²]	Stopień pilności
1559.	Szadek	Tarnówka	-	-	7	166	101902_5.0022	1	5	2	120	3
1560.	Szadek	Tarnówka	-	-	7	166	101902_5.0022	1	5	2	60	3
1561.	Szadek	Tarnówka	-	-	7	166	101902_5.0022	1	5	2	100	3
1562.	Szadek	Tarnówka	-	-	7	166	101902_5.0022	1	5	2	140	3
1563.	Szadek	Tarnówka	-	-	7	166	101902_5.0022	1	5	2	20	3
1564.	Szadek	Tarnówka	-	-	8	236	101902_5.0022	1	2	2	120	3
1565.	Szadek	Tarnówka	-	-	8	236	101902_5.0022	1	2	2	32	3
1566.	Szadek	Tarnówka	-	-	8	236	101902_5.0022	1	2	2	280	3
1567.	Szadek	Tarnówka	-	-	9	168	101902_5.0022	1	2	2	150	3
1568.	Szadek	Tarnówka	-	-	9	168	101902_5.0022	1	2	2	40	3
1569.	Szadek	Tarnówka	-	-	10	165	101902_5.0022	1	2	2	120	3
1570.	Szadek	Tarnówka	-	-	10	165	101902_5.0022	1	2	2	240	3
1571.	Szadek	Tarnówka	-	-	10	165	101902_5.0022	1	2	2	40	3
1572.	Szadek	Tarnówka	-	-	12	241	101902_5.0022	1	1	2	110	2
1573.	Szadek	Tarnówka	-	-	12	241	101902_5.0022	1	2	2	170	2
1574.	Szadek	Tarnówka	-	-	13	242/1	101902_5.0022	1	2	2	280	3
1575.	Szadek	Tarnówka	-	-	13	242/1	101902_5.0022	1	2	2	108	3
1576.	Szadek	Tarnówka	-	-	14	245	101902_5.0022	1	1	2	115	3
1577.	Szadek	Tarnówka	-	-	14	245	101902_5.0022	1	2	2	85	3
1578.	Szadek	Tomaszew	-	-	5	168	101902_5.0011	1	5	2	77	3
1579.	Szadek	Tomaszew	-	-	5	168	101902_5.0011	1	5	2	77	3
1580.	Szadek	Tomaszew	-	-	6	170	101902_5.0011	1	1	2	100	3
1581.	Szadek	Tomaszew	-	-	6	170	101902_5.0011	1	2	2	210	3
1582.	Szadek	Tomaszew	-	-	7	171	101902_5.0011	0	3	2	95	3
1583.	Szadek	Tomaszew	-	-	9	175	101902_5.0011	1	2	2	330	3
1584.	Szadek	Tomaszew	-	-	10	332	101902_5.0011	1	1	2	40	3
1585.	Szadek	Tomaszew	-	-	10	332	101902_5.0011	1	5	2	8	3
1586.	Szadek	Tomaszew	-	-	10	332	101902_5.0011	1	5	2	24	3
1587.	Szadek	Tomaszew	-	-	11	177	101902_5.0011	1	2	2	100	3
1588.	Szadek	Tomaszew	-	-	11	177	101902_5.0011	1	2	2	40	3
1589.	Szadek	Tomaszew	-	-	13	183	101902_5.0011	1	2	2	240	3
1590.	Szadek	Tomaszew	-	-	13	183	101902_5.0011	1	2	2	112	3
1591.	Szadek	Tomaszew	-	-	13	183	101902_5.0011	1	5	2	12	3
1592.	Szadek	Tomaszew	-	-	13	183	101902_5.0011	1	5	2	28	3
1593.	Szadek	Tomaszew	-	-	15	322	101902_5.0011	1	2	2	180	3
1594.	Szadek	Tomaszew	-	-	15	322	101902_5.0011	1	2	2	50	3
1595.	Szadek	Tomaszew	-	-	17	324/1	101902_5.0011	1	2	2	30	3
1596.	Szadek	Tomaszew	-	-	18	325	101902_5.0011	1	2	2	48	3
1597.	Szadek	Tomaszew	-	-	18	325	101902_5.0011	1	2	2	20	3

Program usuwania wyrobów zawierających azbest z terenu Gminy Szadek

Lp.	Gmina	Miejscowość	Część miejscowości	Ulica	Numer domu	Numer działki ewidencyjnej	Obręb ewidencyjny	Wła-sność	Rodzaj zabu-dowy	Rodzaj wyrobu	Ilość wyrobu w jednostkach pierwotnych [m ²]	Stopień pilności
1598.	Szadek	Wielka Wieś	-	-	-	310	101902_5.0023	1	2	2	190	3
1599.	Szadek	Wielka Wieś	-	-	-	310	101902_5.0023	1	2	2	200	3
1600.	Szadek	Wielka Wieś	-	-	-	310	101902_5.0023	1	2	2	30	3
1601.	Szadek	Wielka Wieś	-	-	-	310	101902_5.0023	1	2	2	45	3
1602.	Szadek	Wielka Wieś	-	-	2	135	101902_5.0023	1	2	2	96	3
1603.	Szadek	Wielka Wieś	-	-	2	135	101902_5.0023	1	2	2	136	3
1604.	Szadek	Wielka Wieś	-	-	4	132	101902_5.0023	1	5	2	28	3
1605.	Szadek	Wielka Wieś	-	-	6	89	101902_5.0023	1	2	2	178	3
1606.	Szadek	Wielka Wieś	-	-	6	89	101902_5.0023	1	2	2	602	3
1607.	Szadek	Wielka Wieś	-	-	7	89	101902_5.0023	1	2	2	240	3
1608.	Szadek	Wielka Wieś	-	-	7	89	101902_5.0023	1	2	2	250	3
1609.	Szadek	Wielka Wieś	-	-	8	129	101902_5.0023	1	2	2	50	3
1610.	Szadek	Wielka Wieś	-	-	8	129	101902_5.0023	1	2	2	162	3
1611.	Szadek	Wielka Wieś	-	-	8	129	101902_5.0023	1	1	1	90	3
1612.	Szadek	Wielka Wieś	-	-	8	129	101902_5.0023	1	2	1	80	3
1613.	Szadek	Wielka Wieś	-	-	8	129	101902_5.0023	1	2	1	50	3
1614.	Szadek	Wielka Wieś	-	-	12	190	101902_5.0023	1	2	2	190	3
1615.	Szadek	Wielka Wieś	-	-	12	190	101902_5.0023	1	2	2	120	3
1616.	Szadek	Wielka Wieś	-	-	14	154/7	101902_5.0023	1	2	2	32	3
1617.	Szadek	Wielka Wieś	-	-	18b	185/2	101902_5.0023	1	2	2	30	3
1618.	Szadek	Wielka Wieś-Folwark	-	-	2	84	101902_5.0023	1	1	2	185	3
1619.	Szadek	Wielka Wieś-Folwark	-	-	3	86	101902_5.0023	1	2	2	30	3
1620.	Szadek	Wielka Wieś-Folwark	-	-	3	86	101902_5.0023	1	2	2	96	3
1621.	Szadek	Wielka Wieś-Folwark	-	-	5	88	101902_5.0023	1	2	2	230	3
1622.	Szadek	Wilamów	-	-	1a	378	101902_5.0024	1	2	2	432	3
1623.	Szadek	Wilamów	-	-	1a	378	101902_5.0024	1	5	2	98	3
1624.	Szadek	Wilamów	-	-	1a	378	101902_5.0024	1	5	2	20	3
1625.	Szadek	Wilamów	-	-	1	379	101902_5.0024	1	1	2	120	3
1626.	Szadek	Wilamów	-	-	1	379	101902_5.0024	1	2	2	280	3
1627.	Szadek	Wilamów	-	-	1	379	101902_5.0024	1	5	2	18	3
1628.	Szadek	Wilamów	-	-	1	379	101902_5.0024	1	5	2	12	3
1629.	Szadek	Wilamów	-	-	2	428	101902_5.0024	1	1	2	140	3
1630.	Szadek	Wilamów	-	-	2	428	101902_5.0024	1	2	2	180	3
1631.	Szadek	Wilamów	-	-	3	377	101902_5.0024	1	1	2	10	3
1632.	Szadek	Wilamów	-	-	3	377	101902_5.0024	1	2	2	200	3
1633.	Szadek	Wilamów	-	-	3	377	101902_5.0024	1	2	2	20	3
1634.	Szadek	Wilamów	-	-	3	377	101902_5.0024	1	2	2	480	3
1635.	Szadek	Wilamów	-	-	6	425	101902_5.0024	1	2	2	260	3
1636.	Szadek	Wilamów	-	-	7	374	101902_5.0024	1	2	2	227	3

Program usuwania wyrobów zawierających azbest z terenu Gminy Szadek

Lp.	Gmina	Miejscowość	Część miejscowości	Ulica	Numer domu	Numer działki ewidencyjnej	Obręb ewidencyjny	Wła-sność	Rodzaj zabu-dowy	Rodzaj wyrobu	Ilość wyrobu w jednostkach pierwotnych [m ²]	Stopień pilności
1637.	Szadek	Wilamów	-	-	7	374	101902_5.0024	1	2	2	360	3
1638.	Szadek	Wilamów	-	-	10	424	101902_5.0024	1	2	2	120	3
1639.	Szadek	Wilamów	-	-	11	367	101902_5.0024	1	1	2	6	3
1640.	Szadek	Wilamów	-	-	12	422	101902_5.0024	1	6	2	130	3
1641.	Szadek	Wilamów	-	-	13	370	101902_5.0024	1	2	2	90	3
1642.	Szadek	Wilamów	-	-	14	321	101902_5.0024	1	1	2	80	3
1643.	Szadek	Wilamów	-	-	14	321	101902_5.0024	1	2	2	30	3
1644.	Szadek	Wilamów	-	-	14	321	101902_5.0024	1	5	2	20	3
1645.	Szadek	Wilamów	-	-	16	598	101902_5.0024	1	2	2	100	3
1646.	Szadek	Wilamów	-	-	16	598	101902_5.0024	1	2	2	220	3
1647.	Szadek	Wilamów	-	-	17	368	101902_5.0024	1	2	2	150	3
1648.	Szadek	Wilamów	-	-	18	419	101902_5.0024	1	2	2	700	3
1649.	Szadek	Wilamów	-	-	20	418	101902_5.0024	1	2	2	15	3
1650.	Szadek	Wilamów	-	-	20	418	101902_5.0024	1	7	2	5	1
1651.	Szadek	Wilamów	-	-	22	416	101902_5.0024	1	2	2	105	3
1652.	Szadek	Wilamów	-	-	22	416	101902_5.0024	1	2	2	105	3
1653.	Szadek	Wilamów	-	-	23	364	101902_5.0024	1	2	2	450	3
1654.	Szadek	Wilamów	-	-	24	415	101902_5.0024	1	2	2	32	3
1655.	Szadek	Wilamów	-	-	24	415	101902_5.0024	1	2	2	115	3
1656.	Szadek	Wilamów	-	-	24	415	101902_5.0024	1	2	2	360	3
1657.	Szadek	Wilamów	-	-	24	415	101902_5.0024	1	2	2	55	3
1658.	Szadek	Wilamów	-	-	24	415	101902_5.0024	1	2	2	40	3
1659.	Szadek	Wilamów	-	-	26	414	101902_5.0024	1	2	2	175	3
1660.	Szadek	Wilamów	-	-	29	362	101902_5.0024	1	2	2	165	3
1661.	Szadek	Wilamów	-	-	29	362	101902_5.0024	1	2	2	66	3
1662.	Szadek	Wilamów	-	-	29	362	101902_5.0024	1	5	2	18	3
1663.	Szadek	Wilamów	-	-	30	412	101902_5.0024	1	2	2	180	3
1664.	Szadek	Wilamów	-	-	30	412	101902_5.0024	1	2	2	140	3
1665.	Szadek	Wilamów	-	-	31	361	101902_5.0024	1	2	2	160	3
1666.	Szadek	Wilamów	-	-	35	359	101902_5.0024	1	2	2	264	3
1667.	Szadek	Wilamów	-	-	36	410	101902_5.0024	1	2	2	300	3
1668.	Szadek	Wilamów	-	-	37	358	101902_5.0024	1	1	2	30	3
1669.	Szadek	Wilamów	-	-	37	358	101902_5.0024	1	2	2	180	3
1670.	Szadek	Wilamów	-	-	40	286	101902_5.0024	1	1	2	140	3
1671.	Szadek	Wilamów	-	-	42	287	101902_5.0024	1	1	2	120	3
1672.	Szadek	Wilamów	-	-	42	287	101902_5.0024	1	2	2	180	3
1673.	Szadek	Wilamów	-	-	42	287	101902_5.0024	1	2	2	250	3
1674.	Szadek	Wilamów	-	-	42	287	101902_5.0024	1	5	2	90	3
1675.	Szadek	Wilamów-Kolonia	-	-	6	511	101902_5.0024	1	3	2	200	3

Program usuwania wyrobów zawierających azbest z terenu Gminy Szadek

Lp.	Gmina	Miejscowość	Część miejscowości	Ulica	Numer domu	Numer działki ewidencyjnej	Obręb ewidencyjny	Wła-sność	Rodzaj zabu-dowy	Rodzaj wyrobu	Ilość wyrobu w jednostkach pierwotnych [m ²]	Stopień pilności
1676.	Szadek	Wilamów-Kolonia	-	-	7	513	101902_5.0024	1	1	2	110	3
1677.	Szadek	Wilamów-Kolonia	-	-	7	513	101902_5.0024	1	2	2	140	3
1678.	Szadek	Wilamów-Kolonia	-	-	8	519	101902_5.0024	1	1	2	180	3
1679.	Szadek	Wilamów-Kolonia	-	-	10	527	101902_5.0024	1	2	2	200	3
1680.	Szadek	Wilamów-Kolonia	-	-	10	527	101902_5.0024	1	2	2	240	3
1681.	Szadek	Wilamów-Kolonia	-	-	10	527	101902_5.0024	1	2	2	200	3
1682.	Szadek	Wilamów-Kolonia	-	-	10	527	101902_5.0024	1	2	2	30	3
1683.	Szadek	Wilamów-Kolonia	-	-	11	528	101902_5.0024	1	2	2	220	3
1684.	Szadek	Wilamów-Kolonia	-	-	11	528	101902_5.0024	1	2	2	220	3
1685.	Szadek	Wilamów-Kolonia	-	-	11	528	101902_5.0024	1	2	2	50	3
1686.	Szadek	Wilamów-Kolonia	-	-	11	528	101902_5.0024	1	2	2	170	3
1687.	Szadek	Wilamów-Kolonia	-	-	12	530	101902_5.0024	1	1	2	180	3
1688.	Szadek	Wilamów-Kolonia	-	-	13	533	101902_5.0024	1	2	2	360	3
1689.	Szadek	Wilamów-Kolonia	-	-	14	537	101902_5.0024	1	2	2	20	3
1690.	Szadek	Wilamów-Kolonia	-	-	14	537	101902_5.0024	1	2	2	384	3
1691.	Szadek	Wilamów-Kolonia	-	-	14	537	101902_5.0024	1	2	2	450	3
1692.	Szadek	Wilamów-Kolonia	-	-	17	544	101902_5.0024	1	1	2	18	3
1693.	Szadek	Wilamów-Kolonia	-	-	17	544	101902_5.0024	1	2	2	340	3
1694.	Szadek	Wilamów-Kolonia	-	-	17	544	101902_5.0024	1	5	2	140	3
1695.	Szadek	Wilamów-Kolonia	-	-	17	544	101902_5.0024	1	5	2	20	3
1696.	Szadek	Wilamów-Kolonia	-	-	17	544	101902_5.0024	1	1	2	110	3
1697.	Szadek	Wilamów-Kolonia	-	-	17	544	101902_5.0024	1	2	2	40	3
1698.	Szadek	Wilamów-Kolonia	-	-	17	544	101902_5.0024	1	5	2	10	3
1699.	Szadek	Wilamów-Parcela	-	-	-	163	101902_5.0024	1	1	2	110	3
1700.	Szadek	Wilamów-Parcela	-	-	-	311	101902_5.0024	1	2	2	25	3
1701.	Szadek	Wilamów-Parcela	-	-	-	311	101902_5.0024	1	2	2	30	3
1702.	Szadek	Wilamów-Parcela	-	-	1	156	101902_5.0024	1	2	2	980	3
1703.	Szadek	Wilamów-Parcela	-	-	1	156	101902_5.0024	1	2	2	980	3
1704.	Szadek	Wilamów-Parcela	-	-	1	156	101902_5.0024	1	2	2	1150	3
1705.	Szadek	Wilamów-Parcela	-	-	3	498	101902_5.0024	1	2	2	150	3
1706.	Szadek	Wilamów-Parcela	-	-	3	498	101902_5.0024	1	2	2	100	3
1707.	Szadek	Wilamów-Parcela	-	-	5	37	101902_5.0024	1	1	2	110	3
1708.	Szadek	Wilamów-Parcela	-	-	5	37	101902_5.0024	1	2	2	40	3
1709.	Szadek	Wilamów-Parcela	-	-	6	173	101902_5.0024	1	6	2	120	3
1710.	Szadek	Wilamów-Parcela	-	-	7	175	101902_5.0024	1	2	2	24	3
1711.	Szadek	Wilamów-Parcela	-	-	7	175	101902_5.0024	1	2	2	40	3
1712.	Szadek	Wilamów-Parcela	-	-	9	170	101902_5.0024	1	1	2	110	3
1713.	Szadek	Wilamów-Parcela	-	-	11	161	101902_5.0024	1	1	2	100	3
1714.	Szadek	Wilamów-Parcela	-	-	11	161	101902_5.0024	1	2	2	55	3

Program usuwania wyrobów zawierających azbest z terenu Gminy Szadek

Lp.	Gmina	Miejscowość	Część miejscowości	Ulica	Numer domu	Numer działki ewidencyjnej	Obręb ewidencyjny	Wła-sność	Rodzaj zabu-dowy	Rodzaj wyrobu	Ilość wyrobu w jednostkach pierwotnych [m ²]	Stopień pilności
1715.	Szadek	Wilamów-Parcela	-	-	12	162	101902_5.0024	1	1	2	110	3
1716.	Szadek	Wilamów-Parcela	-	-	12	162	101902_5.0024	1	2	2	50	3
1717.	Szadek	Wola Krokocka	-	-	-	139/4	101902_5.0025	1	2	2	60	3
1718.	Szadek	Wola Krokocka	-	-	-	139/4	101902_5.0025	1	6	2	685	3
1719.	Szadek	Wola Krokocka	-	-	-	136	101902_5.0025	1	2	2	170	3
1720.	Szadek	Wola Krokocka	-	-	-	136	101902_5.0025	1	2	2	120	3
1721.	Szadek	Wola Krokocka	-	-	1	99/1	101902_5.0025	1	2	2	150	3
1722.	Szadek	Wola Krokocka	-	-	1	99/1	101902_5.0025	1	2	2	170	3
1723.	Szadek	Wola Krokocka	-	-	1	99/1	101902_5.0025	1	2	2	10	3
1724.	Szadek	Wola Krokocka	-	-	1	99/1	101902_5.0025	1	2	2	10	3
1725.	Szadek	Wola Krokocka	-	-	3	100/2	101902_5.0025	1	2	2	70	3
1726.	Szadek	Wola Krokocka	-	-	3	260	101902_5.0025	1	2	2	120	3
1727.	Szadek	Wola Krokocka	-	-	4	103	101902_5.0025	1	2	2	10	3
1728.	Szadek	Wola Krokocka	-	-	5	137	101902_5.0025	1	2	2	160	3
1729.	Szadek	Wola Krokocka	-	-	5	137	101902_5.0025	1	2	2	70	3
1730.	Szadek	Wola Krokocka	-	-	5	137	101902_5.0025	1	2	2	140	3
1731.	Szadek	Wola Krokocka	-	-	7	257	101902_5.0025	1	2	2	20	3
1732.	Szadek	Wola Krokocka	-	-	7	257	101902_5.0025	1	2	2	10	3
1733.	Szadek	Wola Krokocka	-	-	8	145	101902_5.0025	1	1	2	110	3
1734.	Szadek	Wola Krokocka	-	-	8	256	101902_5.0025	1	2	2	260	3
1735.	Szadek	Wola Krokocka	-	-	9	136	101902_5.0025	1	2	2	150	3
1736.	Szadek	Wola Krokocka	-	-	10	255	101902_5.0025	1	2	2	220	3
1737.	Szadek	Wola Krokocka	-	-	11	254	101902_5.0025	1	1	2	35	3
1738.	Szadek	Wola Krokocka	-	-	11	254	101902_5.0025	1	2	2	85	3
1739.	Szadek	Wola Krokocka	-	-	11	254	101902_5.0025	1	2	2	200	3
1740.	Szadek	Wola Krokocka	-	-	11	254	101902_5.0025	1	2	2	120	3
1741.	Szadek	Wola Krokocka	-	-	11	254	101902_5.0025	1	2	2	60	3
1742.	Szadek	Wola Krokocka	-	-	12	277	101902_5.0025	1	1	2	120	2
1743.	Szadek	Wola Krokocka	-	-	12	277	101902_5.0025	1	2	2	170	2
1744.	Szadek	Wola Krokocka	-	-	12	277	101902_5.0025	1	2	2	70	2
1745.	Szadek	Wola Krokocka	-	-	12	277	101902_5.0025	1	2	2	190	2
1746.	Szadek	Wola Krokocka	-	-	12	277	101902_5.0025	1	2	2	60	2
1747.	Szadek	Wola Krokocka	-	-	12	277	101902_5.0025	1	2	2	140	2
1748.	Szadek	Wola Krokocka	-	-	12	135	101902_5.0025	1	2	2	165	3
1749.	Szadek	Wola Krokocka	-	-	13	134	101902_5.0025	1	2	2	340	3
1750.	Szadek	Wola Krokocka	-	-	13	134	101902_5.0025	1	2	2	24	3
1751.	Szadek	Wola Krokocka	-	-	13	134	101902_5.0025	1	2	2	250	3
1752.	Szadek	Wola Krokocka	-	-	14	253	101902_5.0025	1	2	2	170	3
1753.	Szadek	Wola Krokocka	-	-	14	253	101902_5.0025	1	2	2	25	3

Program usuwania wyrobów zawierających azbest z terenu Gminy Szadek

Lp.	Gmina	Miejscowość	Część miejscowości	Ulica	Numer domu	Numer działki ewidencyjnej	Obręb ewidencyjny	Wła-sność	Rodzaj zabu-dowy	Rodzaj wyrobu	Ilość wyrobu w jednostkach pierwotnych [m ²]	Stopień pilności
1754.	Szadek	Wola Krokocka	-	-	23	14/2	101902_5.0025	1	2	2	60	3
1755.	Szadek	Wola Krokocka	-	-	24	11	101902_5.0025	1	2	2	50	3
1756.	Szadek	Wola Krokocka	-	-	26	7	101902_5.0025	1	2	2	300	3
1757.	Szadek	Wola Krokocka	-	-	26	7	101902_5.0025	1	2	2	140	3
1758.	Szadek	Wola Krokocka	-	-	26	7	101902_5.0025	1	2	2	20	3
1759.	Szadek	Wola Krokocka	-	-	26	7	101902_5.0025	1	2	2	145	3
1760.	Szadek	Wola Krokocka	-	-	26	7	101902_5.0025	1	2	2	220	3
1761.	Szadek	Wola Krokocka	-	-	27	43	101902_5.0025	1	2	2	340	3
1762.	Szadek	Wola Krokocka	-	-	27	43	101902_5.0025	1	2	2	160	3
1763.	Szadek	Wola Krokocka	-	-	27	43	101902_5.0025	1	2	2	220	3
1764.	Szadek	Wola Krokocka	-	-	27	43	101902_5.0025	1	2	2	55	3
1765.	Szadek	Wola Krokocka	-	-	28	42	101902_5.0025	1	2	2	146	3
1766.	Szadek	Wola Krokocka	-	-	28	42	101902_5.0025	1	2	2	500	3
1767.	Szadek	Wola Krokocka	-	-	29	41	101902_5.0025	1	2	2	330	3
1768.	Szadek	Wola Krokocka	-	-	29	41	101902_5.0025	1	2	2	240	3
1769.	Szadek	Wola Krokocka	-	-	29	41	101902_5.0025	1	6	2	80	3
1770.	Szadek	Wola Łobudzka	-	-	1	69/2	101902_5.0026	1	1	2	225	3
1771.	Szadek	Wola Łobudzka	-	-	1	69/2	101902_5.0026	1	2	2	420	3
1772.	Szadek	Wola Łobudzka	-	-	4	72	101902_5.0026	1	2	2	140	3
1773.	Szadek	Wola Łobudzka	-	-	4	72	101902_5.0026	1	2	2	440	3
1774.	Szadek	Wola Łobudzka	-	-	5	73	101902_5.0026	1	2	2	380	3
1775.	Szadek	Wola Łobudzka	-	-	5	73	101902_5.0026	1	5	2	30	3
1776.	Szadek	Wola Łobudzka	-	-	7	112	101902_5.0026	1	2	2	28	3
1777.	Szadek	Wola Łobudzka	-	-	7	112	101902_5.0026	1	2	2	180	3
1778.	Szadek	Wola Łobudzka	-	-	7	112	101902_5.0026	1	2	2	180	3
1779.	Szadek	Wola Łobudzka	-	-	10	76	101902_5.0026	1	2	2	120	3
1780.	Szadek	Wola Łobudzka	-	-	10	76	101902_5.0026	1	2	2	250	3
1781.	Szadek	Wola Łobudzka	-	-	13a	187	101902_5.0026	1	5	2	200	3
1782.	Szadek	Wola Łobudzka	-	-	15	99	101902_5.0026	1	2	2	100	3
1783.	Szadek	Wola Łobudzka	-	-	17	104/1	101902_5.0026	1	5	2	25	3
1784.	Szadek	Wola Łobudzka	-	-	17	104/1	101902_5.0026	1	2	2	180	3
1785.	Szadek	Wola Łobudzka	-	-	18	21/2	101902_5.0026	1	2	2	60	3
1786.	Szadek	Wola Łobudzka	-	-	24	61/2	101902_5.0026	1	2	2	120	3
1787.	Szadek	Wola Łobudzka	-	-	26	59	101902_5.0026	1	5	2	60	3
1788.	Szadek	Wola Łobudzka	-	-	26	59	101902_5.0026	1	2	2	80	3

LEGENDA:

Usytuowanie azbestu:

- 1 – dach,
- 2 – ściana,
- 3 – zdeponowany.

Rodzaj wyrobu:

- 1 – płyty cementowo-azbestowe płaskie,
- 2 – płyty cementowo-azbestowe faliste,

Stopień pilności usunięcia materiałów azbestowych:

- 1 – wymiana lub naprawa wymagana bezzwłocznie,
- 2 – ponowna ocena wymagana do 1 roku,
- 3 – ponowna ocena wymagana w terminie do 5 lat.

Własność:

- 1 – osoba fizyczna,
- 0 – osoba prawna.

Rodzaj zabudowy:

- 1 – budynek mieszkalny,
- 2 – budynek gospodarczy,
- 3 – budynek przemysłowy.
- 4 - budynek użyteczności publicznej,
- 5 – inny,
- 6 – budynek mieszkalno-gospodarczy,
- 7 – zdeponowany.

Pozostałe wyroby zawierające azbest: rury azbestowo-cementowe występujące na terenie Gminy i Miasta Szadek.

Lp.	Lokalizacja	Długość rur [mb]	Średnica rur [mm]	Ilość w Mg	Numer ewidencyjny działki	Numer obrębu ewidencyjnego
1	Glinianki	300	110	12	150; 77	0010
2	Al. 3-go Maja	650	110	26	78	0010
3	Prusinowska	150	160	6	45/6	0010
4	Nowe Miasto	300	110	12	155	0010
5	Warszawska	400	110	16	204	0010
6	Piotrkowska	400	110	16	237/1	0010
7	Widawska	1200	110	48	275	0010
8	Spacerowa	500	110	20	90	0021
9	Sportowa	250	110	10	29	0021
10	Spółdzielcza	150	110	6	46	0021
11	Spokojna	150	110	6	27	0021
12	Sosnowa	180	110	7,2	28	0021
13	Słoneczna	150	110	6	108	0021
14	Akacyjowa	100	110	4	138	0021
15	Słowiańska	150	110	6	158	0021
16	miejsowość Wilamów	1750	110	70	524	0024